

경상남도 공고 제2021-1721호

「부동산 거래신고 등에 관한 법률」 제10조에 따라 지정한 토지거래 허가구역(경상남도 공고 제2019-1496호)을 다음과 같이 재지정합니다.

2021년 11월 12일

## 경 상 남 도 지 사

### 1. 허가구역 지정 대상지역

대상지역			면적(km <sup>2</sup> )	비 고
합 계			5.171	
경상남도	하동군	금성면 가덕리	1.410	광양만권 경제자유구역 하동지구
		금성면 갈사리	1.040	
		금성면 궁항리	1.298	
		금성면 고포리	1.423	

2. 허가구역 지정기간 : 2021년 11월 21일부터 2023년 11월 20일까지

### 3. 토지거래계약에 관한 허가를 받아야 하는 면적

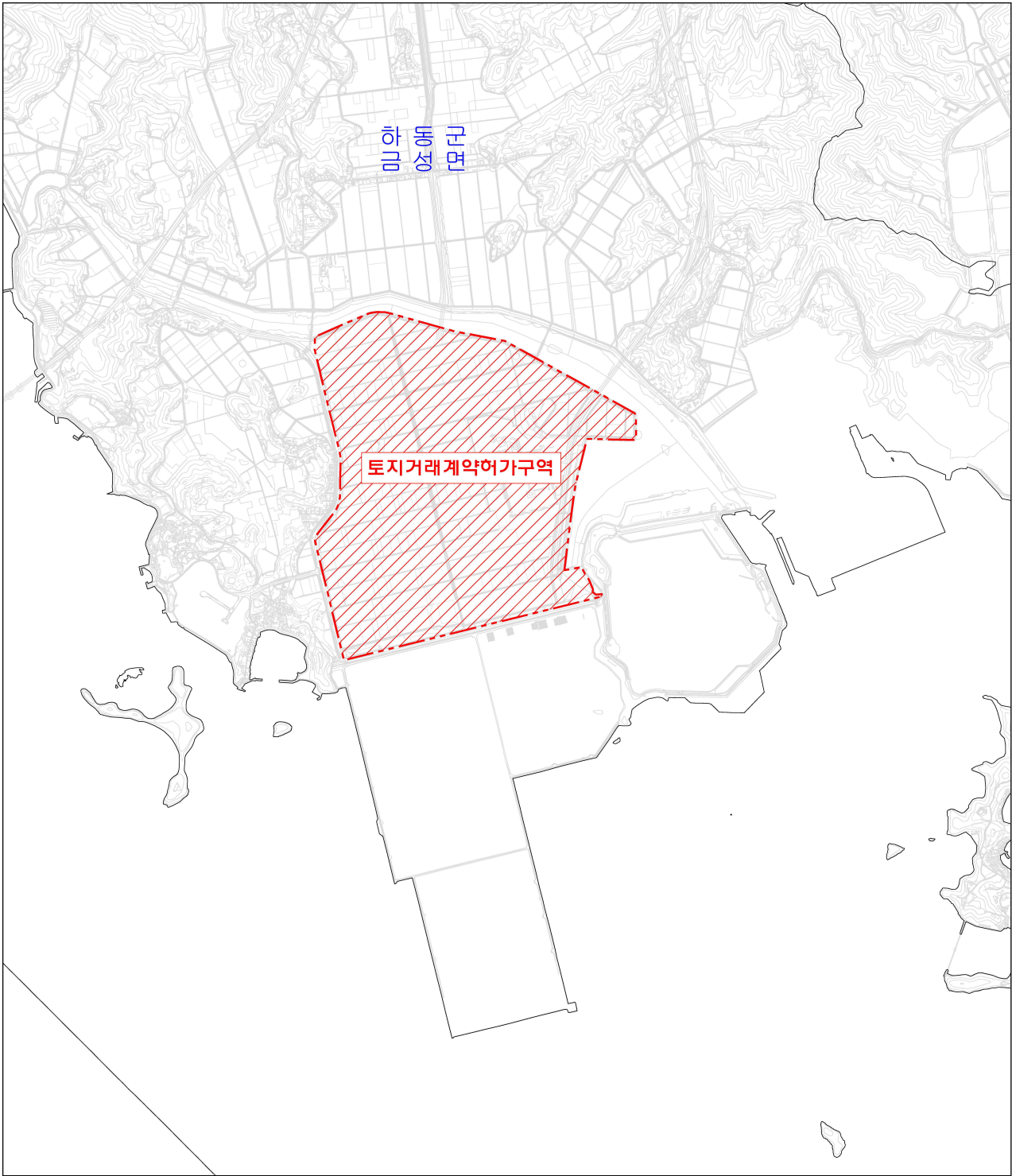
용 도 지 역		면 적
도시지역	주거지역	180m <sup>2</sup> 초과
	상업지역	200m <sup>2</sup> 초과
	공업지역	660m <sup>2</sup> 초과
	녹지지역	100m <sup>2</sup> 초과
	용도지역이 지정이 없는 구역	90m <sup>2</sup> 초과
도시지역 외의 지역	농 지	500m <sup>2</sup> 초과
	임 야	1,000m <sup>2</sup> 초과
	농지 및 임야 이외의 토지	250m <sup>2</sup> 초과

### 4. 허가구역 지정 토지조서 : 붙임1 참조

※ 「공간정보의 구축 및 관리 등에 관한 법률」에 따른 토지이동 및 등록사항정정 토지가 반영되지 않을 수 있으므로 최종조서는 허가구역 지정도면(구역 설정)을 기준.

### 5. 허가구역 지정 지형도 : 붙임2, 3 참조



※ 토지e음(<http://www.eum.go.kr>)에서 토지거래허가구역 세부정보를 확인 가능

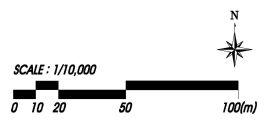


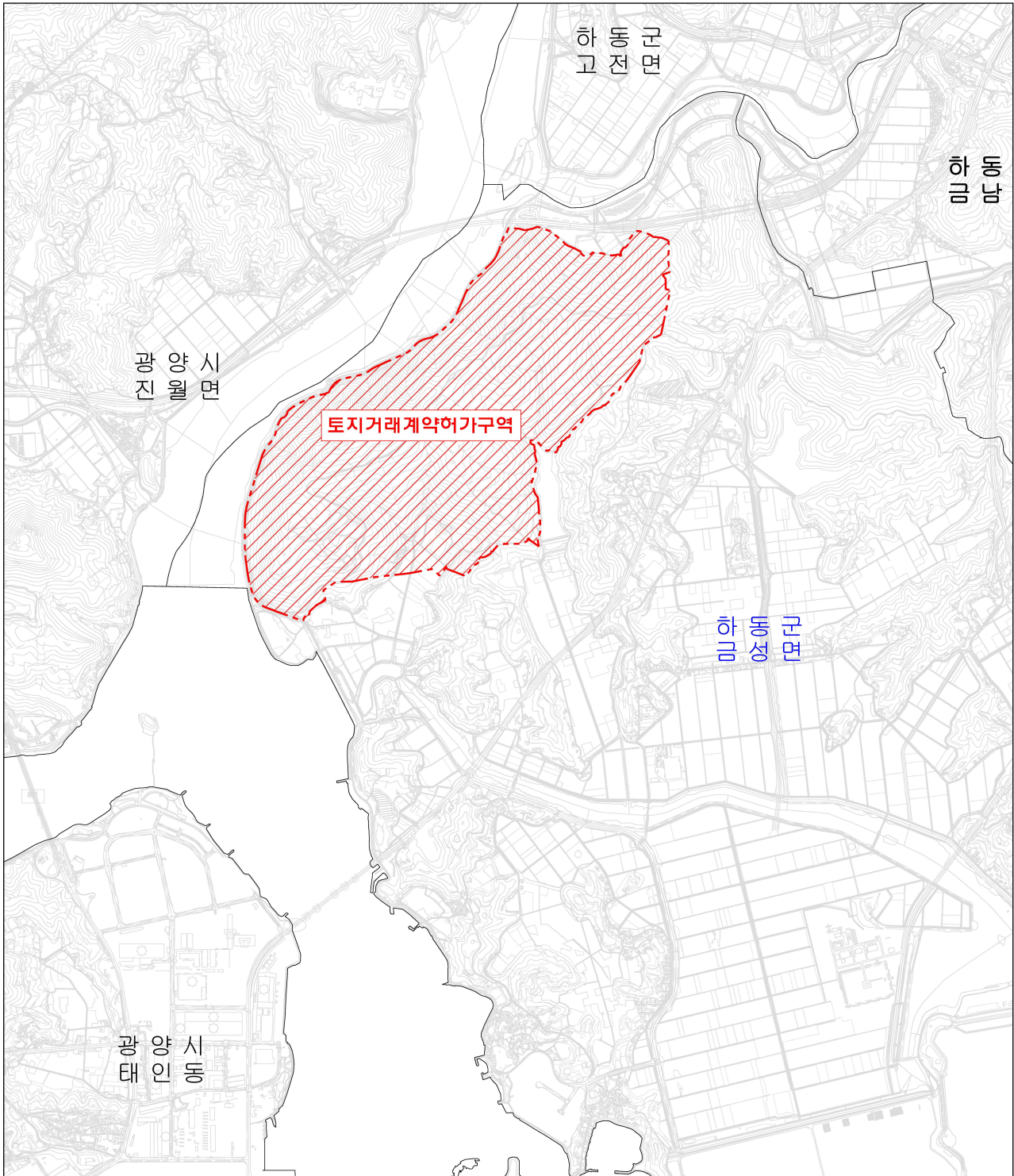
광양만권 경제자유구역  
하동지구 두우레저단지

토지거래허가구역도

범례

-  토지거래허가구역
-  지구 범위





광양만권 경제자유구역  
하동지구 두우레저단지

---

**토지거래계약허가구역도**

**범례**

- 토지거래계약허가구역
- 지구 범위

SCALE: 1/10,000

0 10 20 50 100(m)