

## 지상경계점등록부

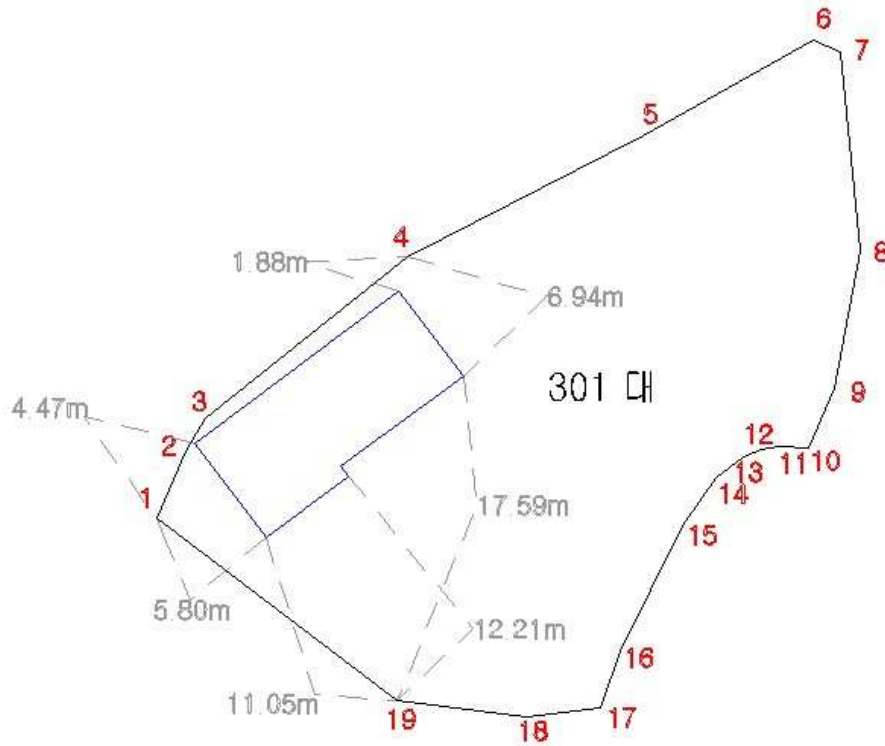
(2쪽 중 제1쪽)

토지의 소재	경상남도	하동군	고전면		명교리	
	301	공부상 지목 대	실제 토지 이용 지목	대	면적(㎡)	727.2



토지이용계획	계획관리지역
개별공시지가	25,700
측량자	
검사자	년 월 일
입회인	



경계점 위치 설명도



경계점좌표(경계점좌표 등록부 시행지역만 해당함)

부호	좌표										부호	좌표									
	X					Y						X					Y				
1				m					m					m					m		
2																					

경계점 위치 사진

번호	1	표지의 종류 위치	목재 언덕하단	번호	4	표지의 종류 위치	목재 언덕하단
							
번호		표지의 종류 위치		번호		표지의 종류 위치	