

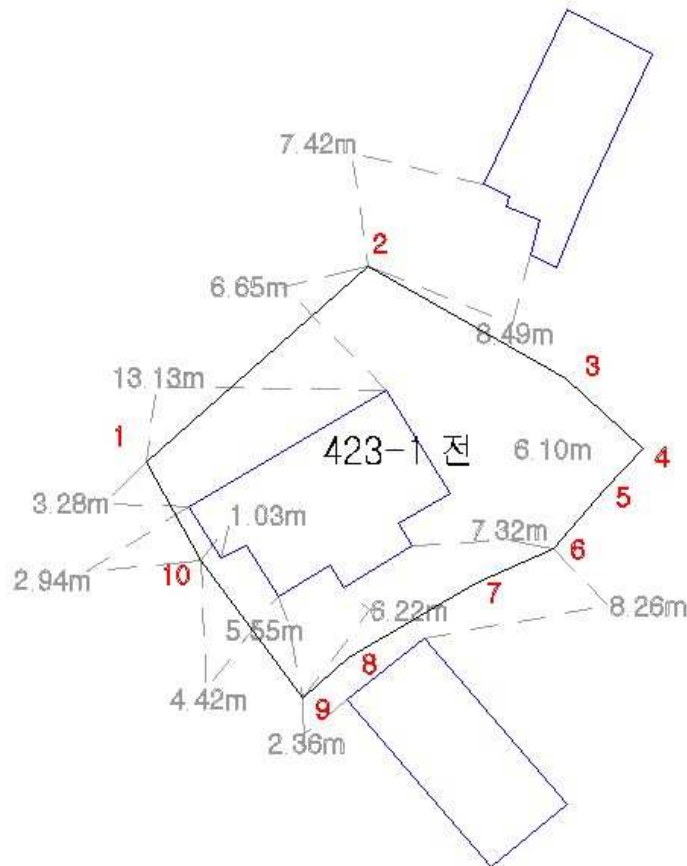
## 지상경계점등록부

(2쪽 중 제1쪽)

|        |       |          |                |   |       |       |
|--------|-------|----------|----------------|---|-------|-------|
| 토지의 소재 | 경상남도  | 하동군      | 고전면            |   | 명교리   |       |
|        | 423-1 | 공부상 지목 전 | 실제 토지<br>이용 지목 | 대 | 면적(㎡) | 315.9 |

|   |        |        |
|---|--------|--------|
| 위치도<br> | 토지이용계획 | 계획관리지역 |
|   | 개별공시지가 | 25,700 |
|   | 측량자    |        |
|   | 검사자    | 년 월 일  |
|   | 입회인    |        |



경계점 위치 설명도



경계점좌표(경계점좌표 등록부 시행지역만 해당함)

| 부호 | 좌표 |   |   |   | 부호 | 좌표 |  |   |  |
|----|----|---|---|---|----|----|--|---|--|
|    | X  |   | Y |   |    | X  |  | Y |  |
| 1  |    | m |   | m |    | m  |  | m |  |
| 2  |    |   |   |   |    |    |  |   |  |
|    |    |   |   |   |    |    |  |   |  |

경계점 위치 사진

| 번호 | 1  | 표지의 종류 | 목재   | 번호  | 2 | 표지의 종류 | 목재   |
|----|--|--------|------|---|---|--------|------|
|    |  | 위치     | 언덕하단 |   |   | 위치     | 언덕하단 |
|    |  |        |      |  |   |        |      |
| 번호 |  | 표지의 종류 |      | 번호  |   | 표지의 종류 |      |
|    |  | 위치     |      |   |   | 위치     |      |