

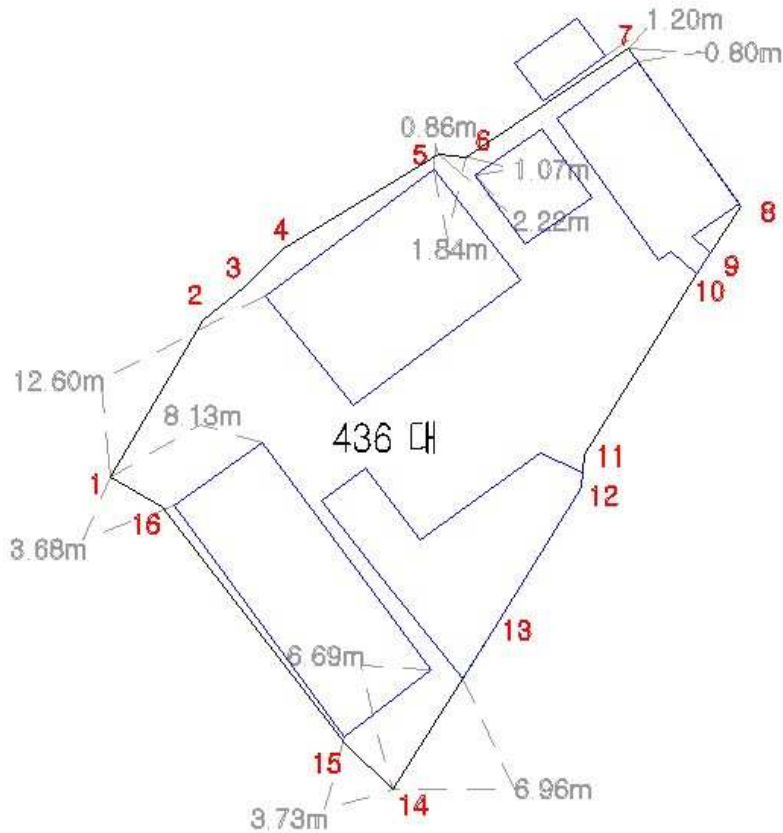
## 지상경계점등록부

(3쪽 중 제1쪽)

토지의 소재	경상남도	하동군	고전면		명교리	
	436	공부상 지목 대	실제 토지 이용 지목	대	면적(㎡)	619.2

위치도 	토지이용계획	계획관리지역
	개별공시지가	24,900
	측량자	
	검사자	년 월 일
	입회인	





경계점 위치 설명도



경계점좌표(경계점좌표 등록부 시행지역만 해당함)


부호	좌표				부호	좌표			
	X		Y			X		Y	
1		m		m		m		m	
2									

경계점 위치 사진

번호	7	표지의 종류 위치	철못3호 포장 끝	번호	8	표지의 종류 위치	철못3호 건물 앞
							
번호	14	표지의 종류 위치	철못3호 구조물 끝	번호	15	표지의 종류 위치	철못3호 구조물 끝
							

경계점 위치 사진

번호	16	표지의 종류	철못3호	번호		표지의 종류	
		위치	담장 외측			위치	



번호		표지의 종류		번호		표지의 종류	
		위치				위치	

번호		표지의 종류		번호		표지의 종류	
		위치				위치	