

## 지상경계점등록부

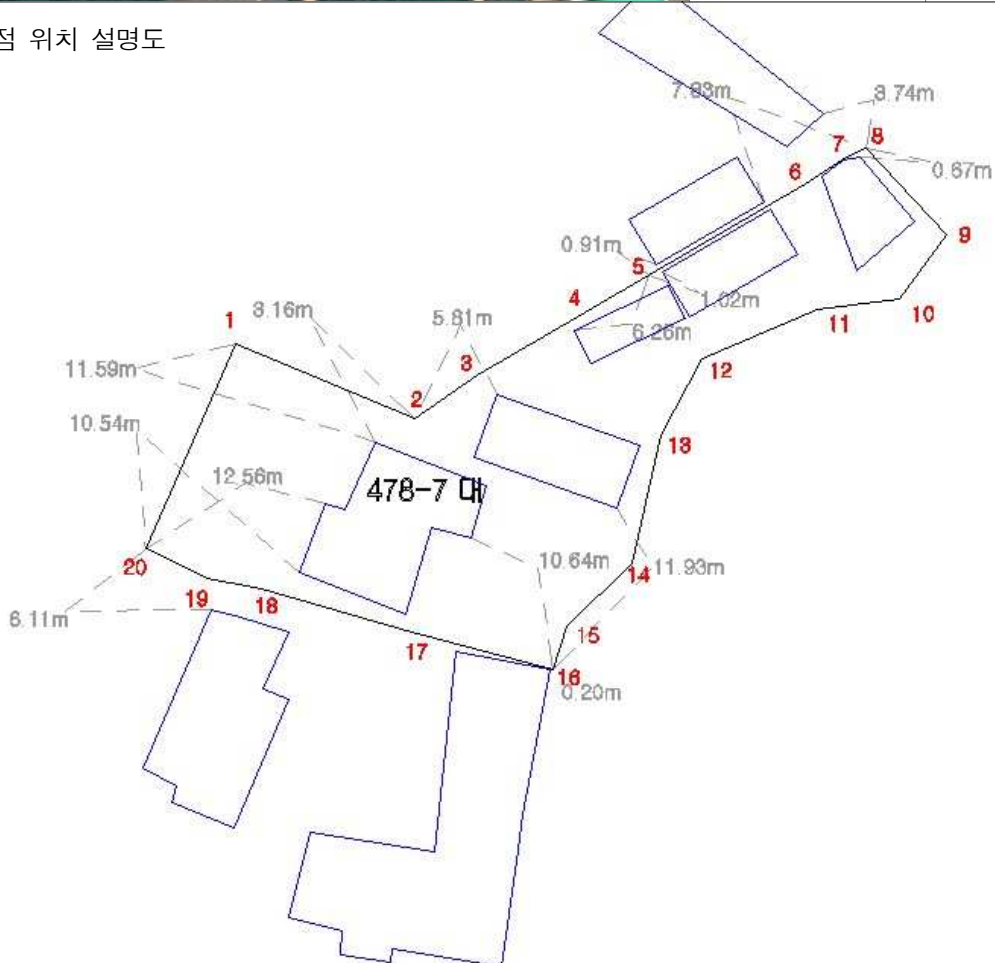
(2쪽 중 제1쪽)

|        |       |          |                |   |       |       |
|--------|-------|----------|----------------|---|-------|-------|
| 토지의 소재 | 경상남도  | 하동군      | 고전면            |   | 명교리   |       |
|        | 478-7 | 공부상 지목 대 | 실제 토지<br>이용 지목 | 대 | 면적(㎡) | 723.0 |



|        |        |
|--------|--------|
| 토지이용계획 | 계획관리지역 |
| 개별공시지가 | 24,800 |
| 측량자    |        |
| 검사자    | 년 월 일  |
| 입회인    |        |




경계점 위치 설명도



경계점좌표(경계점좌표 등록부 시행지역만 해당함)

| 부호 | 좌표 |  |   |   |   | 부호 | 좌표 |   |  |   |  |
|----|----|--|---|---|---|----|----|---|--|---|--|
|    | X  |  |   | Y |   |    | X  |   |  | Y |  |
| 1  |    |  | m |   | m |    |    | m |  | m |  |
| 2  |    |  |   |   |   |    |    |   |  |   |  |
|    |    |  |   |   |   |    |    |   |  |   |  |

경계점 위치 사진

| 번호 | 2   | 표지의 종류<br>위치 | 목재<br>언덕 하단 | 번호 | 3   | 표지의 종류<br>위치 | 목재<br>언덕 하단 |  |
|----|---|--------------|-------------|----|---|--------------|-------------|--|
|    |   |              |             |    |  |              |             |  |
| 번호 | 5   | 표지의 종류<br>위치 | 목재<br>언덕 하단 | 번호 |   | 표지의 종류<br>위치 |             |  |
|    |  |              |             |    |   |              |             |  |