


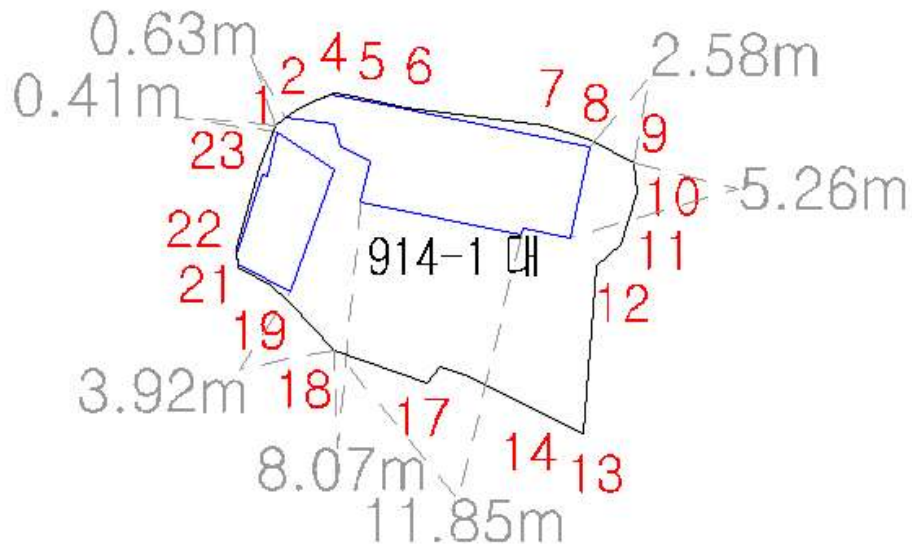
지상경계점등록부

(2쪽 중 제1쪽)

| | | | | | | |
|--------|-------|------------|-------------|---|-------|-------|
| 토지의 소재 | 경상남도 | 하동군 | 적량면 | | 고절리 | |
| | 914-1 | 공부상 지목 : 대 | 실제 토지 이용 지목 | 대 | 면적(㎡) | 262.0 |

| | | |
|--|--------|--------|
|  | 토지이용계획 | 계획관리지역 |
| | 개별공시지가 | 26,900 |
| | 측량자 | |
| | 검사자 | 년 월 일 |
| | 입회인 | |




경계점 위치 설명도



경계점좌표(경계점좌표 등록부 시행지역만 해당함)

| 부호 | 좌표 | | | | 부호 | 좌표 | | | |
|----|----|---|---|---|----|----|--|---|--|
| | X | | Y | | | X | | Y | |
| 1 | | m | | m | | m | | m | |
| 2 | | | | | | | | | |
| | | | | | | | | | |

경계점 위치 사진

| 번호 | 3 | 표지의 종류 위치 | 철못3호 건물 외벽 | 번호 | 4 | 표지의 종류 위치 | 철못3호 건물 외벽 |
|----|---|--------------|---------------|---|---|--------------|---------------|
| |  | | |  | | | |
| 번호 | 21 | 표지의 종류 위치 | 철못3호 건물 외벽 | 번호 | | 표지의 종류 위치 | |
| |  | | | | | | |