


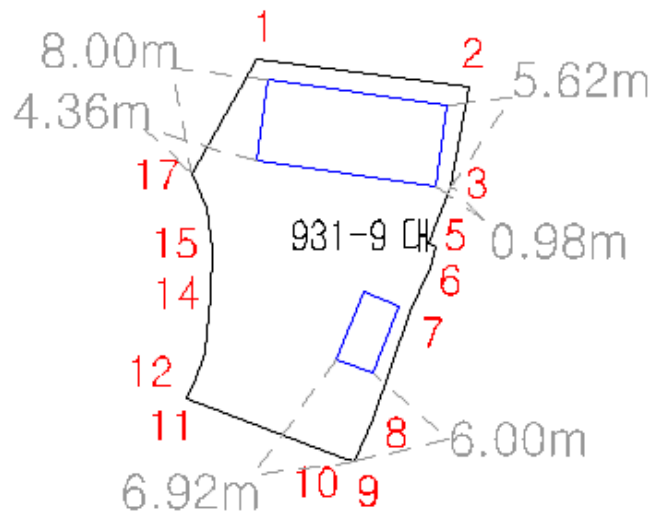
지상경계점등록부

(2쪽 중 제1쪽)

토지의 소재	경상남도	하동군	적량면		고절리	
	931-9	공부상 지목 : 대	실제 토지 이용 지목	대	면적(㎡)	346.1

	토지이용계획	농림지역
	개별공시지가	22,500
	측량자	
	검사자	년 월 일
	입회인	


경계점 위치 설명도



경계점좌표(경계점좌표 등록부 시행지역만 해당함)

부호	좌표										부호	좌표									
	X					Y						X					Y				
1				m					m					m					m		
2																					

경계점 위치 사진

번호	2	표지의 종류 위치	목재 담장하단	번호	3	표지의 종류 위치	철못3호 담장하단
							
번호		표지의 종류 위치		번호		표지의 종류 위치	