


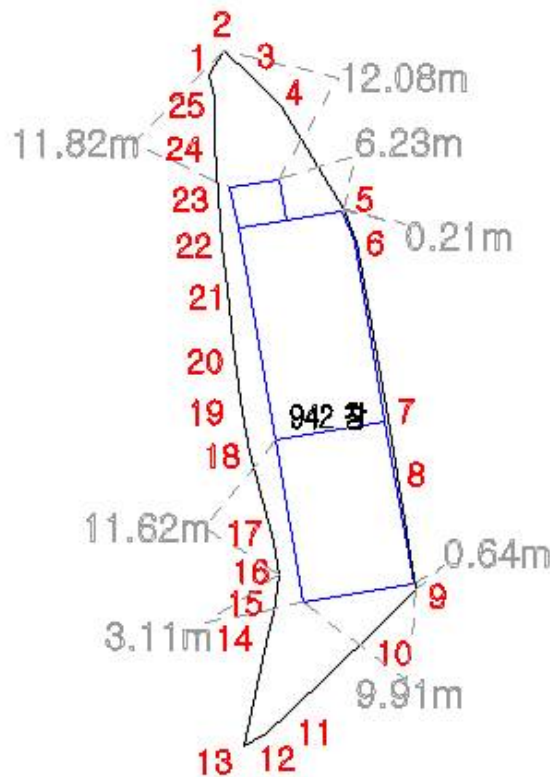
지상경계점등록부

(2쪽 중 제1쪽)

토지의 소재	경상남도	하동군	적량면		고절리	
	942	공부상 지목 : 창고용지	실제 토지 이용 지목	창고용지	면적(㎡)	572.9

	토지이용계획	농림지역
	개별공시지가	22,500
	측량자	
	검사자	년 월 일
	입회인	



경계점 위치 설명도



경계점좌표(경계점좌표 등록부 시행지역만 해당함)

부호	좌표				부호	좌표			
	X		Y			X		Y	
1		m		m		m		m	
2									

경계점 위치 사진

번호	7	표지의 종류 위치	철못3호 도로끝선	번호	8	표지의 종류 위치	철못3호 도로끝선
							
번호	9	표지의 종류 위치	철못3호 도로끝선	번호		표지의 종류 위치	
	