

지상경계점등록부

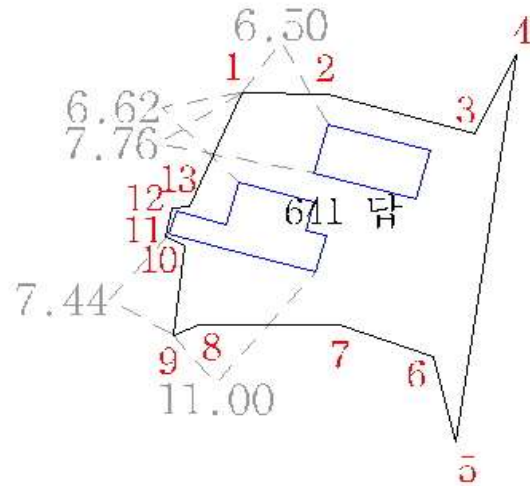
(2쪽 중 제1쪽)

토지의 소재	경상남도	하동군	적량면		우계리	
	641	공부상 지목 : 답	실제 토지 이용 지목	대	면적(㎡)	359.4



토지이용계획	계획관리지역
개별공시지가	21,500
측량자	
검사자	년 월 일
입회인	



경계점 위치 설명도



경계점좌표(경계점좌표 등록부 시행지역만 해당함)

부호	좌표										부호	좌표									
	X					Y						X					Y				
1				m					m					m					m		
2																					

경계점 위치 사진

번호	3	표지의 종류	목재	번호	6	표지의 종류	목재
		위치	도로끝			위치	언덕하단
							
번호		표지의 종류		번호		표지의 종류	
		위치				위치	