




06


HADONG COUNTY DOCUMENTS OF
2014.7.1~2018.6.30

제6편 통계로 보는 군정

제1장 일반통계
제2장 군정통계







HADONG COUNTY DOCUMENTS OF
2014.7.1~2018.6.30

제1장 일반통계

제1절 일반통계



제1절 일반통계

1. 연혁

가. 위치

소재지	단	경도와 위도의 극점		연장거리
		지명	극점	
하동군 하동읍 읍내리 180-3	동단	옥종면 북방리	동경 127도 56 '	동서간 28km 남북간 44km
	서단	화개면 범왕리	동경 127도 35 '	
	남단	금남면 대도리	북위 34도 55 '	
	북단	화개면 대성리	북위 35도 19 '	

나. 행정구역

(단위:개)

연별	면적(km ²)		읍·면·동					통·리			반	출장소				자연마을
	면적	구성비 (%)	읍	면	동		통	리		시도		시군구	읍면			
					행정	법정		행정	법정							
2013	675.51	100	13	1	12	-	-		319	108	520	-	-	-	-	548
2014	675.52	100	13	1	12	-	-		319	108	520	-	-	-	-	548
2015	675.52	100	13	1	12	-	-		319	108	520	-	-	-	-	548



연별	면적(km ²)		읍·면·동					통·리			반	출장소				자연마을
	구성비 (%)	읍	면	동		통	리		시도	시군구		읍면				
				행정	법정		행정	법정								
2016	675.55	100	13	1	12	-	-	-	319	108	520	-	-	-	-	548

(단위:개)

읍면별	면적(km ²)		읍·면·동					통·리			반	출장소				자연마을
	구성비 (%)	읍	면	동		통	리		시도	시군구		읍면				
				행정	법정		행정	법정								
하동읍	29.52	4.37	1	1	-	-	-	35	8	95	-	-	-	-	35	
화개면	134.36	19.90	1	1	-	-	-	20	9	26	-	-	-	-	49	
약양면	52.63	7.80	1	1	-	-	-	30	14	53	-	-	-	-	30	
적량면	41.69	6.18	1	1	-	-	-	26	6	32	-	-	-	-	41	
횡천면	34.48	5.11	1	1	-	-	-	18	7	21	-	-	-	-	31	
고전면	36.20	5.36	1	1	-	-	-	27	8	31	-	-	-	-	31	
금남면	43.41	6.41	1	1	-	-	-	22	9	38	-	-	-	-	38	
금성면	22.28	3.30	1	1	-	-	-	15	4	22	-	-	-	-	23	
진교면	50.16	7.43	1	1	-	-	-	33	10	51	-	-	-	-	31	
양보면	34.41	5.10	1	1	-	-	-	28	7	32	-	-	-	-	48	
북천면	32.94	4.88	1	1	-	-	-	16	6	24	-	-	-	-	35	
청암면	75.65	11.20	1	1	-	-	-	13	5	28	-	-	-	-	54	
옥종면	87.82	13.01	1	1	-	-	-	36	15	67	-	-	-	-	102	

다. 일기일수

(단위:일)

연별	맑음	구름조금	구름많음	흐림	강수	서리	안개	눈	뇌전	폭풍	황사
2013	131	107	48	79	93	105	29	6	22	-	3
2014	113	96	51	105	115	82	33	11	11	-	9
2015	233	47	33	45	76	70	3	3	-	-	2

제1편
 군정의 개관
 제2편
 군정 주요성과
 제3편
 부패방지정책과 성과
 제4편
 읍면행정현황
 제5편
 의회
 제6편
 통계정보시스템
 제7편
 부속



라. 강수량

(단위:mm)

연별	계	1월	2월	3월	4월	5월	6월	7월	8월	9월	10월	11월	12월
2013	1323.1	24.8	84.9	73.3	91.2	257.0	121.5	261.6	185.7	81.5	61.4	76.5	3.5
2014	1875.0	7.8	13.2	128.3	146.0	185.7	139.6	222.1	669.8	147.8	137.4	78.0	10.8
2015	1490.6	36.0	44.6	84.6	237.7	157.3	110.7	282.2	141.7	132.5	76.7	131.5	55.0
2016	1867.5	32.1	90.2	152.2	312.3	169.0	115.2	213.0	77.9	342.6	187.3	56.5	119.2

읍면별	계	1월	2월	3월	4월	5월	6월	7월	8월	9월	10월	11월	12월
하동읍	1880	30	98	154	311	174	97	202	124	315	177	64	134
화개면	1666.5	21.5	60	122	247.5	143	101.5	277	77	335.5	169.5	34	78
약양면	2137.5	25	100	217	326.5	169.5	113	348.5	121.5	354.5	200	49	113
적량면	1835	24	99	175	311	182	115.5	212.5	50.5	321.5	160	53.5	130.5
횡천면	1893	26.5	102	163.5	349	193	117	198.5	57.5	313	185	49.5	138.5
고전면	2040.5	41.5	124	158.5	340	182.5	140	198	71	378.5	205.5	77	124
금남면	1632.5	39.5	50	96	266.5	128	99.5	166.5	92	310	202.5	72.5	109.5
금성면	1603	41.5	56.5	100	265.5	112	109.5	171	53	321.5	200	72	100.5
진교면	1747.5	32.5	95	114.5	289.5	134.5	123	176.5	50.5	382.5	189.5	61.5	98
양보면	1802	41	89	106.5	308	180.5	120.5	180.5	37	357.5	192	70.5	119
북천면	1977.5	33.5	97	137.5	360.5	216.5	121.5	183.5	73.5	364.5	198	56.5	135
청암면	2003.5	26.5	104.5	218.5	331.5	189	127.5	241	74	334.5	187.5	39.5	129.5
옥종면	2059.5	34	98	215	353	193	111.5	214	131.5	365.5	168	35.5	140.5



2. 인구

가. 인구추이

(단위:세대, 명)

연별	세대	인구										인구 증가율 (%)	세대당 인구	65세 이상 고령자	인구밀도
		총수	남	여	한국인	남	여	외국인	남	여					
2013	23,032	50,637	24,878	25,759	50,177	24,699	25,478	460	179	281	0.32	2.18	13,997	75.0	
2014	22,910	49,783	24,520	25,263	49,223	24,276	24,947	560	244	316	-1.69	2.15	14,162	73.7	
2015	23,603	50,870	25,101	25,769	50,259	24,804	25,455	611	297	314	2.18	2.13	14,407	75.3	
2016	23,704	50,151	24,676	25,475	49,622	24,463	25,159	529	213	316	-1.4	2.09	14,514	74.2	

읍면별	세대	인구										세대당 인구	65세 이상 고령자	인구밀도
		총수	남	여	한국인	남	여	외국인	남	여				
하동읍	4,747	10,935	5,373	5,562	10,875	5,345	5,530	60	28	32	2.29	2,295	370.4	
화개면	1,731	3,534	1,770	1,764	3,515	1,764	1,751	19	6	13	2.03	928	26.3	
악양면	1,971	3,926	1,885	2,041	3,893	1,878	2,015	33	7	26	1.98	1,365	74.6	
적량면	1,115	2,215	1,083	1,132	2,191	1,074	1,117	24	9	15	1.97	795	53.1	
횡천면	1,040	2,090	1,025	1,065	2,082	1,025	1,057	8	0	8	2.00	753	60.6	
고전면	1,224	2,525	1,193	1,332	2,504	1,187	1,317	21	6	15	2.05	914	69.8	
금남면	2,014	4,064	2,058	2,006	3,991	2,004	1,987	73	54	19	1.98	1,316	93.6	
금성면	3,027	6,760	3,331	3,429	6,729	3,321	3,408	31	10	21	2.22	902	303.4	
진교면	1,032	2,079	994	1,085	2,019	970	1,049	60	24	36	1.96	1,683	41.4	
양보면	1,014	1,934	937	997	1,917	932	985	17	5	12	1.89	832	56.2	
북천면	800	1,706	880	826	1,676	861	815	30	19	11	2.10	729	51.8	
청암면	2,287	4,631	2,266	2,365	4,620	2,264	2,356	11	2	9	2.02	458	61.2	
옥종면	1,702	3,752	1,881	1,871	3,610	1,838	1,772	142	43	99	2.12	1,544	42.7	

제1편
군정기록집 개관
제2편
군정 주요요청과
제3편
부·과별 업무과외장
읍면별 행정
제4편
읍면별 행정
제5편
의회
제6편
민생
제7편
부속



나. 인구이동

(단위:명, %)

연별	총 이동				시군구내이동				시군구간이동				시도간이동				순이동	
	전입		전출		전입		전출		전입		전출		전입		전출			
	이동률	이동률	이동률	이동률	이동률	이동률	이동률	이동률	이동률	이동률	이동률	이동률	이동률	이동률	이동률	이동률	이동률	
2013	4,637	9.2	4,920	9.8	820	1.6	820	1.6	1,683	3.3	1,742	3.5	2,063	4.1	2,253	4.5	-283	-0.6
2014	4,735	9.4	5,314	10.6	986	2.0	986	2.0	1,582	3.1	1,904	3.8	2,167	4.3	2,426	4.8	579.0	1.2
2015	7,180	12.4	5,772	10.6	1,005	12.0	1,005	12.0	2,906	13.9	2,128	10.4	3,369	12.1	2,639	10.5	1,408.0	1.8
2016	5,666	11.4	5,909	11.9	924	1.9	924	1.9	2,163	4.4	2,225	4.5	2,579	5.2	2,625	5.3	243	-0.5

월별	총 이동				시군구내이동				시군구간이동				시도간이동				순이동	
	전입		전출		전입		전출		전입		전출		전입		전출			
	이동률	이동률	이동률	이동률	이동률	이동률	이동률	이동률	이동률	이동률	이동률	이동률	이동률	이동률	이동률	이동률		
1월	413	0.8	773	1.6	110	0.2	110	0.2	122	0.2	337	0.7	181	0.4	326	0.7	(360)	-3.3
2월	745	1.5	674	1.4	112	0.2	112	0.2	325	0.7	242	0.5	308	0.6	320	0.6	71	2.0
3월	489	1.0	611	1.2	76	0.2	76	0.2	175	0.4	247	0.5	238	0.5	288	0.6	(122)	-3.1
4월	333	0.7	412	0.8	45	0.1	45	0.1	122	0.2	157	0.3	166	0.3	210	0.4	(79)	-3.6
5월	329	0.7	416	0.8	62	0.1	62	0.1	120	0.2	160	0.3	147	0.3	194	0.4	(87)	-4.2
6월	395	0.8	450	0.9	66	0.1	66	0.1	170	0.3	142	0.3	159	0.3	242	0.5	(55)	-2.2
7월	298	0.6	373	0.8	58	0.1	58	0.1	113	0.2	156	0.3	127	0.3	159	0.3	(75)	-1.9
8월	392	0.8	427	0.9	49	0.1	49	0.1	137	0.3	151	0.3	206	0.4	227	0.5	(35)	-0.5
9월	279	0.6	412	0.8	55	0.1	55	0.1	97	0.2	173	0.3	127	0.3	49	0.1	(133)	-6.6
10월	380	0.8	403	0.8	52	0.1	52	0.1	164	0.3	162	0.3	164	0.3	189	0.4	(23)	-1.2
11월	493	1.0	483	1.0	121	0.2	121	0.2	159	0.3	150	0.3	213	0.4	212	0.4	10	0.6
12월	1120	2.3	475	1.0	118	0.2	118	0.2	459	0.9	148	0.3	543	1.1	209	0.4	645	14.0

다. 주요국적별 외국인 등록현황

(단위:명)

연별	총계			일본			미국			중국			필리핀			러시아			대만			태국			기타		
	계	남	여	계	남	여	계	남	여	계	남	여	계	남	여	계	남	여	계	남	여	계	남	여	계	남	여
2013	433	172	261	11	-	11	10	6	4	23	8	26	21	-	21	-	-	-	4	2	2	15	9	6	338	147	191
2014	560	244	316	11	-	11	5	3	2	38	8	30	22	-	22	1	-	1	5	3	2	16	10	6	462	220	242
2015	611	297	314	11	-	11	6	2	4	41	10	31	24	3	21	1	-	1	4	2	2	14	8	6	510	272	238
2016	529	213	316	10	0	10	5	0	5	43	12	31	21	2	19	1	0	1	5	3	2	6	0	6	438	196	242



(단위:명)

읍면별	총계			일본			미국			중국			필리핀			러시아			대만			태국			기타		
	계	남	여	계	남	여	계	남	여	계	남	여	계	남	여	계	남	여	계	남	여	계	남	여	계	남	여
하동읍	60	28	32	2	0	2	1	0	1	4	1	3	1	0	1				2	2	0	1	0	1	49	25	24
화개면	19	6	13							5	2	3	1	0	1							1	0	1	12	4	8
약양면	33	7	26							4	0	4	1	0	1										28	7	21
적량면	24	9	15	1	0	1				6	5	1	3	1	2										14	3	11
황천면	8	0	8				2	0	2																6	0	6
고전면	21	6	15	1	0	1				4	0	4	2	0	2										14	6	8
금남면	73	54	19	2	0	2	1	0	1	3	2	1	3	0	3										64	52	12
금성면	31	10	21							1	0	1	1	0	1										29	10	19
진교면	60	24	36	3	0	3	1	0	1	5	0	5	3	0	3				2	1	1				46	23	23
양보면	17	5	12	1	0	1				2	0	2	3	1	2										11	4	7
북천면	30	19	11							1	1	0													29	18	11
청암면	11	2	9							1	0	1	1	0	1										9	2	7
옥종면	142	43	99							7	1	6	2	0	2	1	0	1	1	0	1	4	0	4	127	42	85

3. 사업체

가. 사업체 총괄

(단위:개소, 명)

연별	합계			조직형태별								사업체구분별						
	사업체수	종사자수		개인		회사법인		회사외법인		비법인		단독		공장.지사		본사.본점		
		계	남	여	사업체	종사자	사업체	종사자	사업체	종사자	사업체	종사자	사업체	종사자	사업체	종사자	사업체	종사자
2013	3,428	12,949	7,480	5,469	2,724	5,257	221	3,470	331	2,538	212	677	3,462	10,348	130	2,183	27	548
2014	3,621	13,079	7,331	2,748	2,815	5,491	261	3,308	296	3,832	218	691	3,690	10,826	130	2,138	33	579
2015	3,853	13,543	7,646	5,897	3,048	5,757	291	3,263	295	3,777	214	730	3,759	11,314	139	2,360	31	536
2016	3,950	14,248	7,788	6,460	3,128	5,914	308	3,600	146	1,678	216	628	3,789	11,333	135	2,400	26	515

제1편
 제2편
 제3편
 제4편
 제5편
 제6편
 제7편



(단위:개소, 명)

연별	합계				조직형태별								사업체구분별					
	종사자수				개인		회사법인		회사외법인		비법인		단독		공장.지사		본사.본점	
	사업체수				사업체	종사자	사업체	종사자	사업체	종사자	사업체	종사자	사업체	종사자	사업체	종사자	사업체	종사자
	계	남	여	사업체	종사자	사업체	종사자	사업체	종사자	사업체	종사자	사업체	종사자	사업체	종사자	사업체	종사자	
A.농업,임업및어업	15	230	177	53	0	0	9	89	6	141	0	0	11	188	3	37	1	5
B.광업	6	21	19	2	5	20	1	1	0	0	0	0	6	21	0	0	0	0
C.제조업	330	1,227	766	461	270	557	47	557	11	110	2	3	319	1,123	8	68	3	36
D.전기,가스,증기 및 수도사업	17	680	612	68	4	5	10	631	1	31	0	0	14	28	3	652	0	0
E.하수·폐기물처리, 원료재생 및 환경복원업	9	57	34	23	7	14	1	8	0	0	0	0	9	57	0	0	0	0
F.건설업	178	953	803	150	62	142	116	811	0	0	0	0	173	932	3	7	2	14
G.도매 및 소매업	1,122	2,066	956	1,110	1,037	1,720	45	173	39	171	1	2	1,091	1,942	30	123	1	1
H.운수업	167	354	309	45	151	216	14	129	2	9	0	0	160	280	7	74	0	0
I.숙박 및 음식점업	1,006	1,950	584	1,366	995	1,843	7	76	2	26	0	0	1,001	1,875	5	75	0	0
J.출판, 영상, 방송통신 및 정보서비스업	26	146	93	53	6	11	5	36	0	0	1	1	24	117	2	29	0	0
K.금융 및 보험업	44	576	347	229	2	2	14	245	28	329	0	0	2	2	31	385	11	189
L.부동산업 및 임대업	81	134	100	34	64	75	12	35	0	0	5	24	78	119	3	15	0	0
M.전문, 과학 및 기술 서비스업	52	195	118	77	38	95	9	51	5	49	0	0	46	141	4	29	2	25
N.사업시설관리 및 사업지원 서비스업	38	816	744	72	25	81	12	733	1	2	0	0	31	113	7	703	0	0
O.공공행정, 국방 및 사회보장 행정	46	1,332	879	453	0	0	0	0	0	0	0	0	46	1,332	0	0	0	0
P.교육 서비스업	129	1,000	405	595	78	163	0	0	3	62	2	2	126	938	1	23	2	39
Q.보건업 및 사회복지 서비스업	134	1,481	264	1,217	69	488	0	0	16	586	18	269	124	1,217	6	58	4	206
R.예술, 스포츠 및 여가관련 서비스업	75	177	99	78	60	100	5	14	2	20	5	22	72	155	3	22	0	0
S.협회 및 단체, 수리 및 기타 개인 서비스업	475	853	479	374	255	382	1	11	30	142	182	305	456	753	19	100	0	0



4. 농림수산업

가. 농가 및 농가인구

(단위:호, 명)

연별	농가				농가인구		
	계	전업	1종겸업	2종겸업	계	남	여
2013	12,401	9,258	1,635	1,508	38,572	19,727	18,845
2014	13,164	11,344	996	824	39,571	18,808	19,163
2015	12,691	6,979	2,349	3,363	37,549	19,169	18,380
2016	12,618	10,082	1,378	1,158	35,058	17,796	17,262

읍면별	농가				농가인구		
	계	전업	1종겸업	2종겸업	계	남	여
하동읍	1,586	1,583	0	3	4,281	2,136	2,145
화개면	892	535	214	143	2,413	1,266	1,147
악양면	1,180	1,180	0	0	2,866	1,448	1,418
적량면	653	523	87	43	1,806	908	898
황천면	558	319	102	137	1,784	923	861
고전면	796	438	143	215	2,373	1,166	1,207
금남면	1,087	748	161	178	3,130	1,586	1,544
금성면	835	835	0	0	2,816	1,412	1,404
진교면	1,308	1,308	0	0	4,129	2,140	1,989
양보면	719	719	0	0	1,827	887	940
북천면	641	639	2	0	1,900	925	975
청암면	807	472	200	135	1,262	650	612
옥종면	1,556	783	469	304	4,471	2,349	2,122

나. 연령별 농가인구

(단위:천명)

연별	합계		0세~14세		15세~19세		20세~29세		30세~39세	
		남		남		남		남		남
2013	19,163	18,808	1,174	1,131	887	775	1,377	1,606	1,475	1,715
2014	19,969	-	1,046	-	776	-	1,603	-	1,704	-
2015	33,060	17,467	1,468	756	1,150	992	2,458	1,263	2,568	1,533
2016	31,173	17,513	898	633	660	563	1,347	982	1,683	1,305

제1편
 제2편
 제3편
 제4편
 제5편
 제6편
 제7편



다. 경지면적

(단위:ha)

연별	합계	논	밭	농가당경지면적		
					논	밭
2013	11,160	8,314	2,846	11.89	8.95	2.94
2014	10,965	8,149	2,816	86.19	64.00	22.19
2015	12,975	7,609	2,757	372.62	291.42	81.78
2016	10,366	7,609	2,757	373	291	82

(단위:ha)

읍면별	합계	논	밭	농가당경지면적		
					논	밭
하동읍	759	473	286	0.48	0.30	0.18
화개면	481	196	285	0.54	0.22	0.32
악양면	1,144	826	318	0.97	0.70	0.27
적량면	724	572	152	110.00	87.00	23.00
횡천면	563	420	143	100.88	75.26	25.62
고전면	898	680	218	1.12	0.85	0.27
금남면	912	681	231	0.57	0.43	0.14
금성면	834	686	148	0.98	0.80	0.18
진교면	739	598	141	0.58	0.11	0.47
양보면	845	613	232	1.18	0.85	0.32
북천면	685	550	135	122.00	98.00	24.00
청암면	261	109	152	0.00	0	0
옥종면	1,521	1,205	316	33.90	26.90	7.00

라. 가축사육

(단위:마리)

연별	한육우		젓소		돼지		닭		마필		산양		면양	
	사육가구	마리수	사육가구	마리수	사육가구	마리수	사육가구	마리수	사육가구	마리수	사육가구	마리수	사육가구	마리수
2013	1,072	17,800	17	1,698	21	42,263	474	110,803	2	3	230	1,919	-	-
2014	854	16,069	18	1,653	21	25,559	488	112,251	4	8	170	1,186	-	-
2015	700	14,932	19	1,475	21	39,263	460	88,252	-	-	122	1,158	-	-
2016	888	14,647	22	1,413	18	40,218	460	88,252	1	1	167	1,329	0	0



(단위:마리)

연별	사슴		토끼		개		오리		칠면조		거위		꿀벌	
	사육가구	마리수	사육가구	마리수	사육가구	마리수	사육가구	마리수	사육가구	마리수	사육가구	마리수	사육가구	마리수
2013	9	71	9	62	2,174	4,462	22	94,275	2	4	11	21	74	8,493
2014	8	52	8	237	1,822	4,298	11	22,080	10	61	4	9	57	7,016
2015	9	60	7	170	1,711	4,003	6	21	4	7	1	2	147	14,558
2016	10	62	8	87	1,688	4,273	16	175,064	18	55	8	21	147	14,558

마. 임산물 생산량

연별	용재 (㎡)	죽재 (속)	연료 (M/T)	농용자재 (t)	종실(kg)	버섯(kg)	섬유원료 (kg)	수지 (kg)	탄닌원료 (kg)	약용 (kg)	죽순 (kg)	산나물 (kg)
2013	1,210	-	-	6,000	7,280,774	32,653	-	-	-	7,610	20,700	951,189
2014	-	-	-	1,200	-	11,681	-	-	-	63,014	250	1,083,714
2015	-	-	-	900	-	-	-	-	-	55,704	230	957,676
2016	-	-	-	-	-	9,844	-	-	-	63,700	1,000	1,143,742

바. 조림

(단위:ha, 천본)

연별	합계		장기수		유실수	
	면적	본수	면적	본수	면적	본수
2013	143.0	238.3	51.0	65.5	0.0	0.0
2014	112.0	211.6	0.0	0.0	0.0	0.0
2015	127.4	229.1	65.2	88.5	12.1	17.0
2016	91.0	174.9	70.6	166.2	6.8	2.4

읍면별	합계		장기수		유실수	
	면적	본수	면적	본수	면적	본수
하동읍	1.1	2.0				
화개면	0.0	0.0				
악양면	0.0	0.0				
적량면	5.0	13.2	3.5	10.5		
횡천면	4.0	10.3	3.0	9.0		
고전면	0.0	0.0				
금남면	9.0	12.1	4.0	12.0		

제1편
 제2편
 제3편
 제4편
 제5편
 제6편
 제7편



(단위:ha, 천본)

읍면별	합계		장기수		유실수	
	면적	본수	면적	본수	면적	본수
금성면	5.0	0.2				
진교면	4.0	6.4	4.0	6.4		
양보면	0.0	0.0				
북천면	0.0	0.0				
청암면	11.9	14.8	5.1	12.4	6.8	2.4
옥종면	51.0	115.9	51.0	115.9		

연별	속성수		대묘수		조경수		기타	
	면적	본수	면적	본수	면적	본수	면적	본수
2013	33.0	94.0	-	-	7.0	1.9	52.0	76.9
2014	25.0	66.6	-	-	-	-	87.0	145.0
2015	20.5	58.2	18.0	33.0	-	-	11.6	32.4
2016	0.0	0.0	0.0	0.0	0.0	0.0	13.6	6.3

연별	속성수		대묘수		조경수		기타	
	면적	본수	면적	본수	면적	본수	면적	본수
하동읍							1.1	2.0
화개면								
약양면								
적량면							1.5	2.7
횡천면							1.0	1.3
고전면								
금남면							5.0	0.1
금성면							5.0	0.2
진교면								
양보면								
북천면								
청암면								
옥종면								



사. 어가 및 어가인구

(단위:가구, 명)

연별	어가					어가인구				어업종사자			
	합계	전업	겸업			합계	호당인구	남	여	합계	호당종사자	남	여
				제1종	제2종								
2013	1,917					2,995	1.56			1,821	0.95		
2014	1,859					2,905	1.56			1,766	0.95		
2015	1,673					2,342	1.39			1,501	0.89		
2016	1,506					2,054	1.36			1,339	0.89		

아. 수산물 계통 판매고

(단위:M/T, 천원)

연별	합계		어류		갑각류		연체동물		해조류		패류		기타수산물	
	수량	금액	수량	금액	수량	금액	수량	금액	수량	금액	수량	금액	수량	금액
2013	3,153,573	24,149,516	2,594,721	19,760,376	54,701	563,321	119,481	2,502,464	2,321	4,992	349,543	1,092,795	32,807	225,568
2014	2,989	23,530,355	2,632,789	19,422,488	51,191	418,611	123,111	1,846,271	1,949	2,811	78,775	390,637	101,885	1,449,537
2015	2,805	23,401,632	2,701,200	19,971,592	25,313	217,102	179,201	2,498,001	1,649	2,562	4,727	344,792	45,606	367,344
2016	2,698	21,799,947	2,506,899	18,221,540	26,124	226,144	160,889	2,202,196	1,452	2,002	4,239	320,566	69,776	827,499

5. 광공업

가. 광업 및 제조업

(단위:개, 명, 백만원)

연별	합계 (광업 + 제조업)						
	사업체수	종사자수	급여액 (퇴직금제외)	출하액	주요생산비	부가가치	유형자산연말잔액 (건설중인자산제외)
2013	19	383	10,816	108,176	72,221	38,310	60,856
2014	23	486	12,743	113,021	67,658	46,060	80,721
2015	-	-	-	-	-	-	-
2016	26	546	16,998	139,749	78,144	63,740	71,442

제1편
 군정의 개관
 제2편
 군정 주요성과
 제3편
 부민행정의 성과와 전망
 제4편
 읍면행정
 제5편
 의회
 제6편
 민생계회
 제7편
 부속



연별	합계 (광업 + 제조업)						
	사업체수	종사자수	급여액 (퇴직금제외)	출하액	주요생산비	부가가치	유형자산연말잔액 (건설중인자산제외)
2013	19	383	10,816	108,176	72,221	38,310	60,856
2014	23	486	12,743	113,021	67,658	46,060	80,721
2015	-	-	-	-	-	-	-
2016	26	546	16,998	139,749	78,144	63,740	71,442

읍면별	합계 (광업 + 제조업)						
	사업체수	종사자수	급여액 (퇴직금제외)	출하액	주요생산비	부가가치	유형자산연말잔액 (건설중인자산제외)
하동읍	1						
화개면	5	100	2,879	20,878	9,348	11,788	19,010
약양면	1						
적량면							
황천면							
고전면	5	97	3,540	20,549	10,409	10,153	11,701
금남면	2						
금성면	2						
진교면	5	80	2,485	30,816	19,298	11,609	15,055
양보면	1						
북천면	1						
청암면	1						
옥종면	2						



6. 전기 · 가스 · 수도

가. 발전현황

(단위:MW)

연별	발전설비(MW)	발전량(MWh)	평균전력(kW)	최대전력(kW)
2013	4,000	33,274,833	3,798,496	4,265,474
2014	4,000	31,469,164	3,592,370	4,233,353
2015	4,000	31,912,609	3,642,878	4,000,000
2016	4,000	31,494,250	3,595,132	4,031,264

나. 용도별 전력사용량

(단위:MWh)

연별	합계		가정용		공공용		서비스업	
	점유율(%)	점유율(%)	점유율(%)	점유율(%)	점유율(%)	점유율(%)	점유율(%)	
2013	308,221	100	50,104	16.26	14,852	4.82	141,236	45.82
2014	308,488	100	48,876	15.84	14,600	4.73	146,062	47.35
2015	328,447	100	49,512	15.07	16,106	4.90	144,205	43.91
2016	328,447	100	49,512	15.07	16,106	4.90	144,205	43.91

연별	합계		가정용		공공용		서비스업	
	점유율(%)	점유율(%)	점유율(%)	점유율(%)	점유율(%)	점유율(%)	점유율(%)	
1월	32,953	100	4,417	13.40	1,582	4.80	13,874	42.10
2월	34,447	100	4,562	13.24	1,715	4.98	14,562	42.53
3월	30,230	100	4,035	13.35	1,482	4.90	13,557	44.85
4월	26,801	100	4,053	15.12	1,353	5.05	12,414	46.32
5월	24,361	100	3,810	15.64	1,103	4.53	11,702	48.04
6월	22,484	100	3,717	16.53	1,091	4.85	10,050	44.70
7월	21,822	100	3,810	17.46	1,215	5.57	9,147	41.92
8월	25,983	100	4,704	18.10	1,414	5.44	10,106	38.89
9월	24,855	100	4,365	17.56	1,310	5.27	9,935	39.97
10월	23,379	100	3,859	16.51	1,076	4.60	10,382	44.41
11월	29,321	100	3,994	13.62	1,246	4.25	14,371	49.01
12월	31,811	100	4,185	13.16	1,522	4.78	14,013	44.05

제1편
 군정의 개관
 제2편
 군정의 주요성과
 제3편
 부·과별 성과와 전망
 제4편
 읍면별 상황
 제5편
 의회
 제6편
 민생
 제7편
 부속



연별	산업용		농림수산업		광업		제조업	
		점유율(%)		점유율(%)		점유율(%)		점유율(%)
2013	102,029	33.10	65,784	21.34	48	0.02	36,197	11.74
2014	98,950	32.08	63,051	20.44	20	0.01	35,879	11.63
2015	118,626	36.12	80,040	24.37	0	0.00	38,586	11.75
2016	118,626	36.12	80,040	24.37	0	0.00	38,586	11.75

월별	산업용		농림수산업		광업		제조업	
		점유율(%)		점유율(%)		점유율(%)		점유율(%)
1월	13,080	39.69	9,720	29.50	0	0.00	3,360	10.20
2월	13,517	39.24	10,162	29.50	0	0.00	3,355	9.74
3월	11,157	36.91	7,790	25.77	0	0.00	3,367	11.14
4월	8,980	33.51	5,726	21.36	0	0.00	3,254	12.14
5월	7,747	31.80	4,458	18.30	0	0.00	3,289	13.50
6월	7,626	33.92	4,369	19.43	0	0.00	3,257	14.49
7월	7,650	35.06	4,577	20.97	0	0.00	3,073	14.08
8월	9,759	37.56	6,728	25.89	0	0.00	3,031	11.67
9월	9,245	37.20	6,368	25.62	0	0.00	2,877	11.58
10월	8,061	34.48	5,033	21.53	0	0.00	3,028	12.95
11월	9,710	33.12	6,477	22.09	0	0.00	3,233	11.03
12월	12,092	38.01	8,631	27.13	0	0.00	3,461	10.88

다. 가스공급량

(단위:개소)

연 별	도시가스		프 로 판		부 탄	
	판매소수	판매량(천㎡)	판매소수	판매량(T)	판매소수	판매량(T)
2013	0	0	32	3,645	6	1,957
2014	0	0	26	3,946	6	1,631
2015	0	0	21	4,675	3	1,834
2016	0	0	22	5,476	2	1,802



라. 상수도

(단위:명)

연 별	총인구	급수인구	보급률(%)	시설용량 (m ³ /일)	급수량 (m ³ /일)	1일1인당 급수량(ℓ)	급수전수 (대)
2013	50,637	25,813	51.0	12,500	9,985	386.8	7,847
2014	49,223	29,729	49.1	12,600	8,699	312.0	7,911
2015	50,870	27,353	53.8	12,600	9,760	356.8	8,184
2016	49,622	27,064	54.5	12,600	8,428	311.4	8,588

읍면별	총인구	급수인구	보급률(%)	시설용량 (m ³ /일)	급수량 (m ³ /일)	1일1인당 급수량(ℓ)	급수전수 (대)
하동읍	10,875	9,864	90.2	4,000	3,151	319.4	2,445
화개면	3,515						
악양면	3,893						
적량면	2,191						
횡천면	2,082						
고전면	2,504	106	4	5,000	33	311	42
금남면	3,991	3,546	88.8	1,260	355.3	1,547	
금성면	3,610	3,610	100.0	1,311	363.1	1,248	
진교면	6,729	6,147	91.4	1,600	1,438	233.9	1,670
양보면	2,019						
북천면	1,917						
청암면	1,676						
옥종면	4,620	3,791	82.1	2,000	1,235	325.8	1,636

마. 급수사용량

(단위:m³)

연 별	합 계	가정용	공공용	일반용	육탁용	기 타
2013	1,820,264	1,279,300		527,397	13,567	
2014	1,730,292	1,211,157	0	504,087	15,048	
2015	1,762,851	1,224,085	0	526,007	12,759	
2016	1,855,692	1,296,132		548,594	10,966	

제1편
 제2편
 제3편
 제4편
 제5편
 제6편
 제7편



읍면별	합 계	가정용	공공용	일반용	육탁용	기 타
하동읍	695,794	422,587		271,318	1,889	
화개면	0					
악양면	0					
적량면	0					
횡천면	0					
고전면	694	694				
금남면	254,302	162,721		91,576	5	
금성면	273,507	231,677		36,237	5,593	
진교면	397,102	291,113		102,619	3,370	
양보면	0					
북천면	0					
청암면	0					
옥종면	234,293	187,340		46,844	109	

바. 하수도 인구 및 보급률

(단위:명, km², %)

연 별	수 계	특별대책지역	총인구	총면적	하수 처리 구역 내			
					하수 종 말 처 리 인 구			
					1차처리	2차처리	3차처리	
2013	섬진강		50,637	688	34,089	0	52	34,037
2014	섬진강		50,637	688	34,089	0	52	34,037
2015	섬진강		50,870	715.45	33,843	-	52	33,801
2016	섬진강		50,151	688.15	35,156			35,156

읍면별	수 계	특별대책지역	총인구	총면적	하수 처리 구역 내			
					하수 종 말 처 리 인 구			
					1차처리	2차처리	3차처리	
하동읍	섬진강		10,935	39.5	10,574			10,574
화개면	섬진강		3,534	137.4	3,473			3,473
악양면	섬진강		3,926	52.6	2,997			2,997
적량면	섬진강		2,215	41.7	355			355



읍면별	수 계	특별대책지역	총인구	총면적	하수 처리구역 내		
					하수 종 말 처 리 인 구		
					1차처리	2차처리	3차처리
횡천면	섬진강		2,090	34.5	1,245		1,245
고전면	섬진강		2,525	36.25	863		863
금남면	남해		4,064	43.3	2,361		2,361
금성면	섬진강		3,641	22.3	454		454
진교면	남해		6,789	49.9	5,833		5,833
양보면	섬진강		2,036	34.4	233		233
북천면	남해		1,947	32.9	1,622		1,622
청암면	섬진강		1,687	75.6	1,288		1,288
옥종면	남해		4,762	87.8	3,858		3,858

연 별	하수 처리구역 내				면적(km ²)	하수 처리구역 외			하수도 보급률	
	폐수종말처리인구(명)			인구(명)		면적(km ²)				
	1차 처리	2차 처리	3차 처리				계	시가		비시가
2013					0.0	16,568		16,568	339	67.3
2014					0.0	16,568		16,568	339	67.3
2015					361.0	17,027		17,027	355	741.2
2016	-	-	-	-	349.7	14,995	0	14,995	339	70.1

연 별	하수 처리구역 내				면적(km ²)	하수 처리구역 외			하수도 보급률	
	폐수종말처리인구(명)			인구(명)		면적(km ²)				
	1차 처리	2차 처리	3차 처리				계	시가		비시가
하동읍					29.50	393		393	10	96.7
화개면					134.40	61		61	3	98.27
약양면					29.90	1,096		1,096	23	76.34
적량면					5.60	1,765		1,765	36	16.03
횡천면					15.60	892		892	19	59.57
고전면					8.75	1,631		1,631	28	34.18
금남면					13.00	1,539		1,539	30	58.1
금성면					2.90	3,134		3,134	19	12.47

제1편
 제2편
 제3편
 제4편
 제5편
 제6편
 제7편



연 별	하 수 처 리 구 역 내					하 수 처 리 구 역 외				하수도 보급률
	폐수종말처리인구(명)				면적(km ²)	인구(명)			면적(km ²)	
		1차 처리	2차 처리	3차 처리		계	시가	비시가		
금성면					2.90	3,134		3,134	19	12.47
진교면					43.60	1,277		1,277	6	85.92
양보면					4.10	1,623		1,623	30	11.44
북천면					24.00	349		349	9	83.31
청암면					16.30	463		463	59	76.35
옥종면					22.00	772		772	66	81.02

7. 유통 · 금융 · 보험 및 기타서비스

가. 유통업체 현황

(단위:개소, m²)

연별	합계		대형마트 (할인점)			전문점			백화점			쇼핑센터			시 장						기타대규모점포			
	면적		면적			면적			면적			면적			면적			면적			면적			
	개소	매장 면적	건물 연면적	개소	매장 면적	건물 연면적	개소	매장 면적	건물 연면적	개소	매장 면적	건물 연면적	개소	매장 면적	건물 연면적	개소	매장 면적	건물 연면적	개소	매장 면적	건물 연면적	개소	매장 면적	건물 연면적
2013	8	11,504	12,499	0	0	0	0	0	0	0	0	0	0	0	0	7	9,628	10,106	1	1,876	2,393	0	0	0
2014	8	11,504	12,499	0	0	0	0	0	0	0	0	0	0	0	0	7	9,628	10,106	1	1,876	2,393	0	0	0
2015	8	11,504	12,499	0	0	0	0	0	0	0	0	0	0	0	0	7	9,628	10,106	1	1,876	2,393	0	0	0
2016	8	11,504	12,499	0	0	0	0	0	0	0	0	0	0	0	0	7	9,628	10,106	1	1,876	2,393	0	0	0

읍면별	합계		대형마트 (할인점)			전문점			백화점			쇼핑센터			시 장						기타대규모점포		
	면적		면적			면적			면적			면적			면적			면적			면적		
	개소	매장 면적	건물 연면적	개소	매장 면적	건물 연면적	개소	매장 면적	건물 연면적	개소	매장 면적	건물 연면적	개소	매장 면적	건물 연면적	개소	매장 면적	건물 연면적	개소	매장 면적	건물 연면적	개소	매장 면적
하동읍	1	4,596	4,781	-	-	-	-	-	-	-	-	-	-	-	1	4,596	4,781	-	-	-	-	-	-
화개면	1	1,876	2,393	-	-	-	-	-	-	-	-	-	-	-	-	-	-	1	1,876	2,393	-	-	-
약양면	1	288	312	-	-	-	-	-	-	-	-	-	-	-	1	288	312	-	-	-	-	-	-



읍면별	합계			대형마트 (할인점)			전문점			백화점			쇼핑센터			시 장						기타대규모점포		
	면적			면적			면적			면적			면적			등록시장			전통시장			면적		
	개소	매장 면적	건물 연면적	개소	매장 면적	건물 연면적	개소	매장 면적	건물 연면적	개소	매장 면적	건물 연면적	개소	매장 면적	건물 연면적	개소	매장 면적	건물 연면적	개소	매장 면적	건물 연면적	개소	매장 면적	건물 연면적
적량면	-	-	-	-	-	-	-	-	-	-	-	-	-	-	-	-	-	-	-	-	-	-	-	-
횡천면	1	673	725	-	-	-	-	-	-	-	-	-	-	-	-	1	673	725	-	-	-	-	-	-
고전면	-	-	-	-	-	-	-	-	-	-	-	-	-	-	-	-	-	-	-	-	-	-	-	-
금남면	1	621	685	-	-	-	-	-	-	-	-	-	-	-	-	1	621	685	-	-	-	-	-	-
금성면	-	-	-	-	-	-	-	-	-	-	-	-	-	-	-	-	-	-	-	-	-	-	-	-
진교면	1	2,340	2,430	-	-	-	-	-	-	-	-	-	-	-	-	1	2,340	2,430	-	-	-	-	-	-
양보면	-	-	-	-	-	-	-	-	-	-	-	-	-	-	-	-	-	-	-	-	-	-	-	-
북천면	1	419	429	-	-	-	-	-	-	-	-	-	-	-	-	1	419	429	-	-	-	-	-	-
청암면	-	-	-	-	-	-	-	-	-	-	-	-	-	-	-	-	-	-	-	-	-	-	-	-
옥종면	1	691	744	-	-	-	-	-	-	-	-	-	-	-	-	1	691	744	-	-	-	-	-	-

나. 금융기관

(단위:개소)

연별	계	시중은행							지방은행	특수은행			기 타				
		한국은행	신한은행	우리은행	SC제일은행	하나은행	국민은행(주택)	한국외환은행		한국씨티은행	경남은행	기업은행	농협중앙회	수협중앙회(지소)	한신은행	국산은행	수출입은행
2013	4	-	-	-	-	-	-	-	1	-	2	1	-	-	-	-	
2014	4	-	-	-	-	-	-	-	1	-	2	1	-	-	-	-	
2015	4	-	-	-	-	-	-	-	1	-	2	1	-	-	-	-	
2016	4	-	-	-	-	-	-	-	1	-	2	1	-	-	-	-	

읍면별	계	시중은행							지방은행	특수은행			기 타				
		한국은행	신한은행	우리은행	SC제일은행	하나은행	국민은행(주택)	한국외환은행		한국씨티은행	경남은행	기업은행	농협중앙회	수협중앙회(지소)	축협중앙회(지소)	한신은행	국산은행
하동읍	3	-	-	-	-	-	-	-	1	-	2	-	-	-	-	-	
화개면	-	-	-	-	-	-	-	-	-	-	-	-	-	-	-	-	
약양면	-	-	-	-	-	-	-	-	-	-	-	-	-	-	-	-	
적량면	-	-	-	-	-	-	-	-	-	-	-	-	-	-	-	-	
횡천면	-	-	-	-	-	-	-	-	-	-	-	-	-	-	-	-	

제1편
민선6기 군정기록집
제2편
군정주요성과
제3편
부담률상향과 재정안정
제4편
읍면행정
제5편
의회
제6편
민생
제7편
부류



읍면별	계	시중은행							지방은행	특수은행				기 타				
		한국은행	신한은행	우리은행	SC제일은행	하나은행	국민은행(주택)	한국외환은행	한국씨티은행	경남은행	기업은행	농협중앙회	수협중앙회(지소)	축협중앙회(지소)	한국산업은행	수출입은행	장기신용은행	외국은행
고전면	-	-	-	-	-	-	-	-	-	-	-	-	-	-	-	-	-	-
금남면	1	-	-	-	-	-	-	-	-	-	-	1	-	-	-	-	-	-
금성면	-	-	-	-	-	-	-	-	-	-	-	-	-	-	-	-	-	-
진교면	-	-	-	-	-	-	-	-	-	-	-	-	-	-	-	-	-	-
양보면	-	-	-	-	-	-	-	-	-	-	-	-	-	-	-	-	-	-
북천면	-	-	-	-	-	-	-	-	-	-	-	-	-	-	-	-	-	-
청암면	-	-	-	-	-	-	-	-	-	-	-	-	-	-	-	-	-	-
옥종면	-	-	-	-	-	-	-	-	-	-	-	-	-	-	-	-	-	-

다. 새마을금고

(단위:개소, 백만원)

연별	새 마을 금 고				
	금고수	자산액	예금액	대출액	회원수(명)
2013	1	16,974	14,308	7,108	3,920
2014	1	17,892	15,122	6,709	4,047
2015	1	19,965	17,756	9,139	4,264
2016	1	20,455	17,755	12,798	4,384

라. 농림수산물 수출 · 입실적

(단위:천불)

연 별	수 출				
		농산물	축산물	임산물	수산물
2013	6,473	2,685	-	3,788	-
2014	10,266	6,727	-	3,442	97.0
2015	18,011	11,606	265	3,806	2,334
2016	25,021	14,580	2,008	5,723	2,710



연 별	수 입				
		농산물	축산물	임산물	수산물
2013	-	-	-	-	-
2014	-	-	-	-	-
2015	-	-	-	-	-
2016	-	-	-	-	-

8. 주택 · 건설

가. 주택의 종류

(단위:호)

연별	가구수	주택수						주택 보급률(%)
		단독주택	다가구주택	아파트	연립주택	다세대주택		
2013	18,131	20,690	17,216	1,097	1,910	258	209	114.1
2014	18,090	20,851	17,229	1,177	1,910	310	225	115.3
2015	19,314	19,797	17,496	1,242	1,910	310	225	102.2
2016	19,215	19,883	16,285	974	1,955	378	291	103.5

나. 용도지역

(단위:천㎡)

나.용도지역	인 구			용도 지역 총합계	도 시 지 역										비도시지역			
	도시 지역 인구	비도시 지역 인구	전용주거지역		주 거 지 역						준주거 지역	계획관리 지역	생산관리 지역					
					전용주거지역			일반주거지역										
					제1종 전용	제2종 전용	제1종 일반	제2종 일반	제3종 일반									
2013	50,637	11,082	39,555	127,687.538	17,538	1.72	0.000	0.000	0.000	1.716	0.170	1.467	0.000	0.079	127,670	94.24	33.43	
2014	49,223	10,731	38,492	681.276	17,536	1.72	0.000	0.000	0.000	1.716	0.170	1.467	0.000	0.079	127,610	94.48	33.13	
2015	50,259	17,704	32,555		17,536	1.72	0.000	0.000	0.000		0.170	1.467	0.000	0.079	664	95.23	33.16	
2016	49,622	17,604	32,018	681.315	17,536	1.72	2016	0.000	0.000	0.000	1.716	0.170	1.467	0.000	0.079	128,460	95.39	

제1편
 제2편
 제3편
 제4편
 제5편
 제6편
 제7편



연별	도시지역						도시지역						미지정	비도시지역			
	상업지역				공업지역				녹지지역			보전관리지역		농림지역	자연환경보전지역		
	중심	일반	근린	유통		전용	일반	준공업	보존	생산	자연						
2013	0.509	0	0.509	0	0	8.459	0	8.257	0.202	6.854	-	1.826	5.027	-	77.67	363.779	94.655
2014	0.509	0	0.509	0	0	8.459	0	8.257	0.202	6.854	-	1.826	5.027	-	77.48	362.558	96.093
2015	0.509	0	0.509	0	0	8.459	0	8.257	0.202	6.854	-	1.826	5.027	-	76.95	363.778	94.655
2016	0.509	0	0.509	0	0	8.459	2016	0	8.257	0.202	6.854	-	1.826	5.027	-	76.95	363.714

다. 공원

(단위:개소, 천㎡)

연별	총계 (A+B)		자연공원								도시공원												
			계(A)		국립공원		도립공원		군립공원		계(B)		어린이공원		근린공원		도시자연공원		묘지공원		체육공원		
	개소	면적	개소	면적	개소	면적	개소	면적	개소	면적	개소	면적	개소	면적	개소	면적	개소	면적	개소	면적	개소	면적	
2013	17	95,349	4	94,477	3	91,300	-	-	-	1	3,177	11	831	3	7	4	461	0	0	0	0	4	363
2014	15	95,314	4	94,477	3	91,300	-	-	-	1	3,177	11	837	2	5	6	501	0	0	0	0	3	331
2015	0	0	4	94,477	3	91,300	0	0	0	1	3,177	0	0	0	0	0	0	0	0	0	0	0	0
2016	14	95,338	4	94,477	3	91,300	-	-	-	1	3,177	10	861	0	0	6	502	0	0	0	0	4	359

연별	총계 (A+B)		자연공원								도시공원												
			계(A)		국립공원		도립공원		군립공원		계(B)		어린이공원		근린공원		도시자연공원		묘지공원		체육공원		
	개소	면적	개소	면적	개소	면적	개소	면적	개소	면적	개소	면적	개소	면적	개소	면적	개소	면적	개소	면적	개소	면적	
하동읍	2	392									2	392			2	392							
화개면	1	74,795	1	74,795	1	74,795																	
약양면	1	3,177	1	3,177					1	3,177													
적량면	0	0	-	-																			
황천면	0	0	-	-																			
고전면	0	0	-	-																			
금남면	2	5,145	1	5,127	1	5,127					1	18			1	18							
금성면	4	271	-	-							4	271			1	23						3	248
진교면	3	180	-	-							3	180			2	69						1	111
양보면	0	0	-	-																			
북천면	0	0	-	-																			



연별	총계 (A+B)		자연공원						도시공원														
			계(A)		국립공원		도립공원		군립공원		계(B)		어린이공원		근린공원		도시자연공원		묘지공원		체육공원		
	개소	면적	개소	면적	개소	면적	개소	면적	개소	면적	개소	면적	개소	면적	개소	면적	개소	면적	개소	면적	개소	면적	
청암면	1	11,378	1	11,378	1	11,378																	
옥종면	0	0	-	-																			

라. 하천

(단위:km)

연 별	하천수(개소)	총 연장	요개수			
			기개수	미개수	개수율(%)	
2013	42	281.4	181.0	87.0	94.0	49.0
2014	42	281.4	181.0	90.0	91.0	49.7
2015	42	281.4	181.0	92.0	89.0	51.0
2016	42	281.4	181.0	92.0	89.0	52.0

수계별	하천수(개소)	총 연장	요개수			
			기개수	미개수	개수율(%)	
국가하천	1	33.6	-	-	-	-
지방1급하천	41	247.8	181	92	89	52
지방2급하천	-	-	-	-	-	-
기타	-	-	-	-	-	-

마. 도로

(단위:m, m²)

연별	합 계						일반국도				
	연장	포장		미포장	미개통	고속 도로	연장	포장		미포장	미개통
		포장률(%)	미포장					미개통	포장률(%)		
2013	495,495	386,708	78.2	61,142	46,745	16,170	89,005	86,865	97.6	2,140	
2014	495,495	387,608	78.2	59,042	48,845	16,170	89,005	86,865	97.6	2,140	
2015	495,495	387,608	78.2	59,042	48,845	16,170	89,005	86,865	97.6	2,140	
2016	495,495	387,608	78.2	59,042	48,845	16,170	89,005	86,865	97.6	2,140	

제1편
 군정의 개관
 제2편
 군정 주요성과
 제3편
 부패방지정책과 성과
 제4편
 읍면행정
 제5편
 의회
 제6편
 통계로 보는 민생
 제7편
 부록



연별	지방도					시군도				
	연장	포장		미포장	미개통	연장	포장		미포장	미개통
			포장률 (%)				연장	포장률 (%)		
2013	157,320	110,093	70.0	19,382	27,845	233,000	173,980	74.7	39,420	19,600
2014	157,320	110,093	70.0	19,382	27,845	233,000	174,480	74.9	37,520	21,000
2015	157,320	110,093	70.0	19,382	27,845	233,000	174,480	74.9	37,520	21,000
2016	157,320	110,093	70.0	19,382	27,845	233,000	174,480	74.9	37,520	21,000

9. 교통 · 관광 및 정보통신

가. 자동차등록

(단위:대)

연별	합계				승용차			승합차			화물차			특수차			이륜자동차						
	관용	자가용	영업용		관용	자가용	영업용	관용	자가용	영업용	관용	자가용	영업용	관용	자가용	영업용	관용	자가용					
2013	21,172	188	20,571	413	13,030	38	12,848	144	886	57	799	30	7,158	87	6,901	170	98	6	23	69	0	0	0
2014	21,672	192	21,064	416	13,368	40	13,203	125	869	56	778	35	7,327	90	7,053	184	108	6	30	72	4,719	94	4,625
2015	22,954	198	22,309	447	14,346	42	14,169	135	854	53	768	33	7,640	96	7,348	196	114	7	24	83	4,742	94	4,648
2016	23,699	198	23,057	444	14,907	38	14,737	132	842	56	750	36	7,839	98	7,546	195	111	6	24	81	4,719	93	4,626

월별	합계				승용차			승합차			화물차			특수차			이륜자동차					
	관용	자가용	영업용		관용	자가용	영업용	관용	자가용	영업용	관용	자가용	영업용	관용	자가용	영업용	관용	자가용				
1월	22,969	196	22,328	445	14,347	40	14,173	134	852	53	763	36	7,656	96	7,367	193	114	7	25	82	4,746	94
2월	23,061	196	22,421	444	14,434	41	14,260	133	846	52	758	36	7,670	96	7,381	193	111	7	22	82	4,725	94
3월	23,068	201	22,426	441	14,431	41	14,256	134	850	54	760	36	7,675	99	7,385	191	112	7	25	80	4,718	94
4월	23,138	199	22,496	443	14,460	41	14,286	133	857	54	767	36	7,709	97	7,419	193	112	7	24	81	4,729	94
5월	23,205	198	22,561	446	14,468	40	14,294	134	855	53	766	36	7,769	98	7,476	195	113	7	25	81	4,726	94
6월	23,329	203	22,682	444	14,566	40	14,394	132	858	54	768	36	7,790	102	7,493	195	115	7	27	81	4,724	94
7월	23,380	204	22,730	446	14,602	43	14,428	131	858	53	768	37	7,808	101	7,508	199	112	7	26	79	4,729	94
8월	23,371	202	22,722	447	14,612	42	14,438	132	839	52	750	37	7,809	101	7,509	199	111	7	25	79	4,724	94
9월	23,420	197	22,776	447	14,660	39	14,489	132	836	52	747	37	7,813	99	7,517	197	111	7	23	81	4,710	93
10월	23,461	196	22,819	446	14,704	38	14,533	133	834	53	745	36	7,812	98	7,518	196	111	7	23	81	4,714	93



월별	합계			승용차			승합차			화물차			특수차			이륜자동차						
	관용	자가용	영업용	관용	자가용	영업용	관용	자가용	영업용	관용	자가용	영업용	관용	자가용	영업용	관용	자가용					
11월	23,494	200	22,851	443	14,734	40	14,562	132	835	55	744	36	7,813	98	7,520	195	112	7	25	80	4,719	93
12월	23,699	198	23,057	444	14,907	38	14,737	132	842	56	750	36	7,839	98	7,546	195	111	6	24	81	4,719	93

나. 업종별 운수업체현황

(단위:대)

연별	계	시외버스	시내버스	농어촌버스	공영/마을 버스	택시 (업체)	개인택시	전세버스	일반화물 (업체)	개별화물 (업체)	용달화물 (업체)	특수 여객
2013	205			9		3	83	3	22	33	52	
2014	207	-	-	9	-	3	83	3	18	32	55	4
2015	213			9		3	82	2	24	34	55	4
2016	192	-	-	1	-	3	81	2	26	35	42	2

다. 철도수송

(단위:명, 톤, 천원)

연 별	여 객			화 물		
	승차인원	강차인원	여객수입	발송톤수	도착톤수	화물수입
2013	84,768	86,217	316,242	0	42	0
2014	79,315	84,511	293,507	43	43	0
2015	62,091	65,840	272,699	-	-	-
2016	53,266	54,168	228,386	-	-	-

역별	여 객			화 물		
	승차인원	강차인원	여객수입	발송톤수	도착톤수	화물수입
하동역	32,434	33,334	163,477	-	-	-
횡천역	5,541	5,847	7,761	-	-	-
양보역	774	733	653	-	-	-
북천역	14,517	14,254	56,495	-	-	-

제1편
 군정기록집
 제2편
 군정주요성과
 제3편
 부패방지정책과 성과
 제4편
 읍면행정
 제5편
 의회
 제6편
 민생보장
 제7편
 부속



라. 주요(유료)관광지 방문객 수

(단위:명)

연별	유료관광지		
		내국인	외국인
2013	864,818	862,529	2,289
2014	873,422	871,457	1,965
2015	1,369,899	1,361,796	8,103
2016	1,265,954	1,258,348	7,606

월별	유료관광지		
		내국인	외국인
1월	47,422	47,163	259
2월	61,403	61,289	114
3월	201,116	199,992	1,124
4월	214,458	212,789	1,669
5월	112,002	111,380	622
6월	83,735	83,267	468
7월	88,774	88,260	514
8월	100,986	100,405	581
9월	71,227	70,989	238
10월	127,643	126,823	820
11월	112,009	111,030	979
12월	45,179	44,961	218

마. 지정(법정)관광지 현황 및 방문객 수

(단위:명)

연별	위치	지정일자	조성면적	방문객		
					내국인	외국인
2013	-	-	-	864,818	862,529	2,289
2014	-	-	-	873,422	871,457	1,965
2015	-	-	-	1,369,899	1,361,796	8,103
2016	-	-	-	1,265,954	1,258,348	7,606



	위치	지정일자	조성면적	방문객		
				내국인	외국인	
하동송림	-	-	-	253,413	253,090	323
화개 쌍계사	-	-	-	341,419	335,627	5,792
청암 청학동	-	-	-	246,161	244,993	1,168
최참판댁	-	-	-	424,961	424,638	323

10. 보건 및 사회보장

가. 의료기관

(단위:개)

연별	합계		종합병원		병원		의원		특수병원		요양병원		치과 병(의)원		한방 병(의)원		한의원		조산소		부속 의원		보건 의료원	보건소	보건 지소	보건 진료소
	병원수	병상수	병원수	병상수	병원수	병상수	병원수	병상수	병원수	병상수	병원수	병상수	병원수	병상수	병원수	병상수	병원수	병상수	병원수	병상수	병원수	병상수				
2013	71	578	-	-	2	487	20	58	-	-	-	-	9	-	-	-	9	-	-	-	-	-	-	1	12	18
2014	68	578	-	-	2	487	20	58	-	-	-	-	9	-	-	-	9	-	-	-	-	-	-	1	12	18
2015	71	575	-	-	2	517	20	58	-	-	-	-	10	-	-	-	8	-	-	-	-	-	-	1	12	8
2016	42	655	-	-	2	517	21	58	-	-	2	138	11	-	-	-	8	-	-	-	-	-	-	-	7	11

읍면별	합계		종합병원		병원		의원		특수병원		요양병원		치과 병(의)원		한방 병(의)원		한의원		조산소		부속 의원		보건 의료원	보건소	보건 지소	보건 진료소	
	병원수	병상수	병원수	병상수	병원수	병상수	병원수	병상수	병원수	병상수	병원수	병상수	병원수	병상수	병원수	병상수	병원수	병상수	병원수	병상수	병원수	병상수					
하동읍	20	183			1	183	11	58					4				4										
화개면	3						1						1				1								1	2	
약양면	0																								1	1	
적량면	0																								1	2	
황천면	1						1																		1	2	
고전면	0																								1	2	
금남면	5	334			1	334	2						2												1	2	
금성면	0																								1		

제1편
 제2편
 제3편
 제4편
 제5편
 제6편
 제7편



읍면별	합계		종합병원		병원		의원		특수병원		요양병원		치과병(의원)		한방병(의원)		한의원		조산소		부속의원		보건의료원	보건소	보건지소	보건진료소
	병원수	병상수	병원수	병상수	병원수	병상수	병원수	병상수	병원수	병상수	병원수	병상수	병원수	병상수	병원수	병상수	병원수	병상수	병원수	병상수	병원수	병상수				
진교면	9						4							3				2								
양보면	0																									
북천면	0	98									1	98														
청암면	0																									
옥중면	4	40					2				1	40	1				1									

나. 의료기관 종사 의료인력

(단위:명)

연별	합계			의사		치과 의사	한의사	약사	조산사	간호사	간호 조무사	의료 기사	의무 기록사
	남	여	상근의사	비상근의사									
2013	216	71	145	31	0	10	10	2	0	41	70	51	1
2014	216	70	146	31	0	9	10	2	0	41	73	48	2
2015	215	71	144	31		10	8	2		41	73	48	2
2016	239	89	150	33	0	11	10	3	0	39	97	46	0

연별	합계			의사		치과 의사	한의사	약사	조산사	간호사	간호 조무사	의료 기사	의무 기록사
	남	여	상근의사	비상근의사									
하동읍	107	45	62	16		4	4	1		17	33	32	
화개면	9	4	5	1		1	1				5	1	
악양면	0												
적량면	0												
황천면	4	2	2	1							2	1	
고전면	0												
금남면	52	13	39	8		2		1		16	23	2	
금성면	0												
진교면	38	14	24	4		3	2			1	22	6	
양보면	0												
북천면	8	3	5	1			1	1		5			
청암면	0												
옥중면	21	8	13	2		1	2				12	4	



다. 보건지소 및 보건진료소 인력

(단위:명)

연별	합 계		보 건 지 소									보 건 지 소						보건진료소
			면허·자격종별									면허·자격종별			면허·자격종별외			
	남	여	의사	치과 의사	한의사	간호사	치과 위생사	간호 조무사	약사	임상 병리사	방사선사	소계	보건직	행정직	기타	보건진료원		
2013	43	20	23	42	12	3	5	3	6	13	-	-	-	1	1	-	-	14
2014	56	19	37	41	12	2	5	5	5	12	-	-	-	1	1	-	-	14
2015	56	20	36	41	12	5	4	4	4	11	-	-	1	1	-	-	1	14
2016	57	22	35	40	12	3	7	3	4	11	-	-	-	1	-	-	1	16

읍면별	합 계		보 건 지 소									보 건 지 소						보건진료소
			면허·자격종별									면허·자격종별			면허·자격종별외			
	남	여	의사	치과 의사	한의사	간호사	치과 위생사	간호 조무사	약사	임상 병리사	방사선사	소계	보건직	행정직	기타	보건진료원		
하동읍				0														
화개면	5	1	4	3	1				1	1								2
약양면	6	3	3	4	1	1	1			1				1			1	1
적량면	3	1	2	2	1			1										1
횡천면	7	3	4	5	1	1	1		1	1								2
고전면	5	2	3	3	1		1			1								2
금남면	4	1	3	2	1					1								2
금성면	4	2	2	4	1		1			2								
진교면	4	1	3	3	1					2								1
양보면	5	2	3	4	1		1	1		1								1
북천면	4	2	2	3	1		1		1									1
청암면	4	2	2	3	1		1	1										1
옥종면	6	2	4	4	1	1			1	1								2

제1편
군정의개관
제2편
군정주요성과
제3편
부담률상징과 전망
제4편
읍면행정
제5편
의회
제6편
민생보조사업
제7편
부속



라. 건강보험 적용인구

(단위:개소, 명)

연별	합 계					근로자					공무원,사립학교교직원					지역						
	적용인구					사업장수	적용인구				사업장수	적용인구				적용인구						
	계		가입자	피부양자	사업장수		계		가입자	피부양자		계		가입자	피부양자	계		세대주	가입자			
	남	여					남	여				남	여			남	여					
2013	47,592	23,514	24,078	27,302	20,290	731	23,095	11,200	11,895	7,075	16,020	11	5,793	2,835	2,958	1,523	4,270	18,704	9,479	9,225	9,849	18,704
2014	47,917	23,207	24,710	18,370	29,547	804	23,208	11,233	11,975	7,221	15,987	11	5,489	2,520	2,969	1,451	4,038	19,220	9,799	9,421	9,698	19,220
2015	47,868	23,725	24,143	19,163	28,705	885	24,297	11,867	12,430	7,864	16,433	11	5,535	2,712	2,823	1,496	4,039	18,036	9,146	8,890	9,803	18,036
2016	47,326	23,375	23,951	27,280	20,046	887	24,076	11,667	12,409	7,982	16,094	11	5,449	2,651	2,798	1,497	3,952	17,801	9,057	8,744	9,847	17,801

마. 국민연금 가입자

(단위:개소, 명)

연별	총가입자수		사업장가입자		지역가입자	임의가입자	임의계속가입자
	남	여	사업장	가입자			
2013	14,396		857	5,036	9,157	49	154
2014	8,277	5,987	977	5,197	8,829	40	198
2015	8,470	6,362	1,149	5,496	8,991	58	287
2016	8,244	6,510	1,144	5,570	8,746	67	391

바. 국가보훈 대상자

(단위:명)

연별	합계		국가유공자							유족							기타대상자							
	남	여	애국지사	전·공상군경	무공·보국수훈자	재일학도의용군	4.19 ¹ 부상자, 공로자	순직공상유족	특별공로자 및 특별공로상자	순국애국지사	전몰, 전상, 순직, 공상군경	미망인	자녀	부모	무공·보훈수훈자	재일학도의용군	4.19 ¹ 부상자, 공로자	순직공무원	특별공로 순직자	6.8 자유상자	지원대상자	광주민주유공자		
2013	433	239	194	166	0	121	42	0	0	3	0	267	8	110	55	24	46	0	0	17	0	0	2	5
2014	445	236	209	163	0	117	43	0	0	3	0	282	8	115	55	34	47	0	0	16	0	0	2	5



연별	합계		국가유공자							유족							기타대상자							
	남	여	애국지사	전·공상군경	무공·보국수훈자	재일학도의용군	4.19 ¹ 부상자, 공로자	순직공상공무원	특별공로자 및 특별공로상이자	순국애국지사	전몰, 전상, 순직, 공상군경			무공·보국수훈자	재일학도의용군	4.19 ¹ 부상자, 공로자	순직공무원	특별공로수직자	6.18 자유상이자	지원대상자	광주민주유공자			
											미망인	자녀	부모											
2015	473	250	223	170	0	122	44	0	0	4	0	303	8	122	74	23	53	0	0	15	0	0	3	5
2016	474	252	222	162	0	119	40	0	0	3	0	312	8	120	78	23	58	0	0	14	0	0	6	5

사. 참전용사 등록현황

(단위:명)

연 별	합 계	6.25참전	월남전	6.25 및 월남전	기 타
2013	747	503	244	-	-
2014	707	462	245	-	-
2015	679	412	267	-	-
2016	635	361	274	-	-

아. 사회복지 시설

(단위:개소, 명)

연별	합계		아동복지시설		노인복지시설		장애인복지시설		여성복지시설		정신질환자요양시설		부랑인시설		기타	
	시설수	생활인원	시설수	생활인원	시설수	생활인원	시설수	생활인원	시설수	생활인원	시설수	생활인원	시설수	생활인원	시설수	생활인원
2013	12	499	5	125	6	315	1	59	-	-	-	-	-	-	-	-
2014	12	557	5	125	6	374	1	58	-	-	-	-	-	-	-	-
2015	12	533	5	125	6	356	1	52	-	-	-	-	-	-	-	-
2016	13	530	6	138	6	341	1	51	-	-	-	-	-	-	-	-

읍면별	합계		아동복지시설		노인복지시설		장애인복지시설		여성복지시설		정신질환자요양시설		부랑인시설		기타	
	시설수	생활인원	시설수	생활인원	시설수	생활인원	시설수	생활인원	시설수	생활인원	시설수	생활인원	시설수	생활인원	시설수	생활인원
하동읍	5	121	2	46	2	24	1	51								
화개면	0	0														
약양면	0	0														

제1편
 군정기록집
 제2편
 군정주요성과
 제3편
 부민발상과와정인
 제4편
 읍면행정
 제5편
 의회
 제6편
 통계정보시스템
 제7편
 부속



읍면별	합계		아동복지시설		노인복지시설		장애인복지시설		여성복지시설		정신질환자요양시설		부랑인시설		기타	
	시설수	생활인원	시설수	생활인원	시설수	생활인원	시설수	생활인원	시설수	생활인원	시설수	생활인원	시설수	생활인원	시설수	생활인원
적량면	1	46			1	46										
황천면	0	0														
고전면	1	87			1	87										
금남면	1	91			1	91										
금성면	1	25	1	25												
진교면	1	23	1	23												
양보면	0	0														
북천면	0	0														
청암면	1	25	1	25												
옥종면	2	112	1	19	1	93										

자. 장애인 등록현황

(단위:명)

연별	성 별		장 애 유 형															장 애 등 급						
	남	여	지체	뇌병변	시각	청각	언어	정신 지체	발달 (자폐증)	정신	신장	심장	호흡기	간	안면	장루요루	간질	1급	2급	3급	4급	5급	6급	
2013	4,873	2,616	2,257	2,714	405	452	449	46	386	15	214	77	10	38	17	8	32	10	354	717	901	801	1,108	992
2014	4,782	2,561	2,221	2,658	388	445	438	41	394	15	218	76	9	33	19	8	33	7	342	682	889	786	1,074	1,009
2015	4,708	2,504	2,204	2,622	370	446	426	41	395	15	215	73	6	33	16	9	34	7	327	646	893	757	1,066	1,019
2016	4,645	2,475	2,170	2,548	347	436	453	37	399	20	215	83	6	33	18	10	34	4	290	633	884	734	1,062	1,024

읍면별	성 별		장 애 유 형															장 애 등 급					
	남	여	지체	뇌병변	시각	청각	언어	정신 지체	발달 (자폐증)	정신	신장	심장	호흡기	간	안면	장루요루	간질	1급	2급	3급	4급	5급	6급
하동읍	855	476	379	463	64	78	67	8	87	6	39	27	1	4	4	5	81	124	153	131	187	179	
화개면	324	189	135	199	17	29	32	2	21	5	9	2	1	1	3	1	2	20	32	65	53	70	84
약양면	403	194	209	212	36	39	39	6	26		31	4		4	1	3	2	2	52	78	82	79	92
적량면	305	164	141	174	17	34	25	3	26		5	9		5	2	3	2	23	56	59	31	73	63
황천면	238	114	124	133	15	18	22	2	19		19	2	1	3		2	2	14	35	53	31	60	45
고전면	288	140	148	154	24	29	38		24		11	1	1	2	1	3		18	40	43	54	73	60
금남면	421	222	199	236	25	51	26	2	45		18	13		2	2	1		28	58	67	49	107	112



읍면별	성 별		장 애 유 형														장 애 등 급						
	남	여	지체	뇌병변	시각	청각	언어	정신 지체	발달 (자폐증)	정신	신장	심장	호흡기	간	안면	장루 요루	간질	1급	2급	3급	4급	5급	6급
금성면	301	164	137	191	13	24	34	3	19	2	10	2		1		2		16	26	56	50	77	76
진교면	548	299	249	306	45	45	52	6	47	5	21	13	1		2		5	28	74	99	94	134	119
양보면	212	105	107	103	22	12	32	1	17		12	3	1	5	1		3	15	24	50	45	34	44
북천면	183	104	79	94	16	15	25	1	14		11	1		1	1	2	1	6	29	31	34	48	35
청암면	159	84	75	81	11	17	19	2	14	1	7	1		4			2	8	21	38	20	40	32
옥종면	408	220	188	202	42	45	42	1	40	1	22	5		1	1	1	4	31	62	92	60	80	83

차. 노인의료복지시설

(단위:개소, 명)

연 별	합 계			노인요양시설			노인요양공동생활가정					
	시설수	입소인원		종사자수	시설수	입소인원		종사자수	시설수	입소인원		종사자수
		정원	현원			정원	현원			정원	현원	
2013	6	360	315	172	6	360	315	172	0	0	0	0
2014	6	354	345	222	6	354	345	222	0	0	0	0
2015	6	360	356	211	5	351	349	211	1	9	7	6
2016	6	360	331	206	6	351	332	200	1	9	9	6

카. 여성 복지시설

(단위:개소, 명)

연 별	합 계				모자보호시설				성매매피해자지원시설			
	시설수	입소자	퇴소자	연말현재 생활인원	시설수	입소자	퇴소자	연말현재 생활인원	시설수	입소자	퇴소자	연말현재 생활인원
2013	-	-	-	-	-	-	-	-	-	-	-	-
2014	-	-	-	-	-	-	-	-	-	-	-	-
2015	-	-	-	-	-	-	-	-	-	-	-	-
2016	-	-	-	-	-	-	-	-	-	-	-	-

제1편
총론
제2편
군정 주요성과
제3편
부담률 증가와 주민
제4편
읍면행정
제5편
의회
제6편
민생보
제7편
부록



타. 묘지 및 납골시설

(단위:개소, 천㎡)

연별	매 장											화 장 장						봉 안 당									
	계			공설묘지			법인묘지					계	공설	사설	개소수		총봉안 능력(기)		봉안기수								
	개소	면적		분묘 설치 가능	개소	면적		분묘 설치 가능	개소	면적		분묘 설치 가능	개소	화로	개소	화로	개소	화로	소계	공설	사설	소계	공설	사설	소계	공설	사설
		총면적	점유 면적			총면적	점유 면적			총면적	점유 면적																
2013	191	1,288,253	-	-	191	1,288,253	-	-	-	-	-	-	-	-	-	-	-	1	1	4,400	4,400	1,257	1,257	-	-	-	
2014	191	1,225,326	-	-	191	1,288,253	-	-	-	-	-	-	-	-	-	-	-	1	1	4,400	4,400	1,257	1,257	-	-	-	
2015	191	1,225,326	-	-	191	1,288,253	-	-	-	-	-	-	-	-	-	-	-	1	1	4,400	4,400	1,720	1,720	-	-	-	
2016	191	1,225,326	-	-	191	1,288,253	-	-	-	-	-	-	-	-	-	-	-	1	1	4,400	4,400	1,420	1,420	-	-	-	

11. 교육 및 문화

가. 학교 총개황

연 별	학교수	학급 (과)	보통 교실수	학 생 수			교 직 원 수						교원1인당 (학생수)	
				계	남	여	교 원			사무직원				
							계	남	여	남	여			
2013	45(1)	245	344	4,021	2,221	1,800	582	435	197	268	114	59	58	6.9
2014	51	256	239	4,070	2,191	1,879	637	516	230	286	121	59	62	7.9
2015	47(2)	248	239	3,806	2,043	1,763	626	499	218	281	127	69	58	7.6
2016	47(2)	341	385	5,269	2,834	2,435	923	748	346	402	175	96	79	7.0

연 별	학교수	학급 (과)	보통 교실수	학 생 수			교 직 원 수						교원1인당 학생수	
				계	남	여	교 원			사무직원				
							계	남	여	남	여			
유치원	1	9	17	236	-	236	24	21	13	8	3	2	1	11.2
초등학교														
중학교														
(국·공립)														
(사립)														



연 별	학교수	학급 (과)	보통 교실수	학 생 수			교 직 원 수						교원1인당 학생수	
				계	남	여	교 원			사 무 직 원				
							계	남	여	남	여			
일반계 고등학교 (국·공립)														
(사립)	1	3	5	31	19	12	6	5	5	-	1	1	-	6.2
전문대학														
대학교														
대학원														
기타학교														

나. 문화 공간

(단위:개소)

연 별	공 연 시 설			전 시 실	
	공공 공연장	민간공연장	영 화 관	미 술 관	화 랑
2013	1	-	-	2	-
2014	1	-	-	2	-
2015	1	-	-	2	-
2016	1	-	-	2	-

12. 공공행정 및 사법

가. 공무원 총괄

(단위:명)

연 별	합 계	본 청	군(자치)	읍·면	소방서
2013	617	424	0	193	95
2014	627	435	0	192	95
2015	670	486	0	184	94
2016	644	451	0	193	95

제1편
군정기록
개관

제2편
군정주요성과

제3편
부담률상징과 지방의

제4편
읍면행정

제5편
의회

제6편
민생보조사업

제7편
부속



직능별	합 계	본 청	군(자치)	읍·면	소방서
정무(선거)직	1	1			
별정직	3	3			
특정(소방)직					
일반직	610	417		193	95
1급					
2급					
3급					
4급	4	4			1
5급	31	18		13	2
6급	158	107		51	22
7급	182	120		62	19
8급	147	104		43	27
9급	88	64		24	24
연구관					
연구사	2	2			
지도관	3	3			
지도사	25	25			
기능직					
고용직					
전문직					

나. 관내 관공서 및 주요기관

(단위:개소)

연 별	총 계	지 방 행 정 관 서							
		군 청	읍·면	직속기관		출장소		사 업 소	
				도	시·군	시·군	읍·면	도	시·군
2013	71	1	13	-	2	-	-	-	2
2014	71	1	13	-	2	-	-	-	2
2015	71	1	13	-	2	-	-	-	2
2016	71	1	13	-	2	-	-	-	2

읍면별	총 계	지 방 행 정 관 서							
		군 청	읍·면	직속기관		출장소		사 업 소	
				도	시·군	시·군	읍·면	도	시·군
하동읍	1	1	1		1				2
화개면			1						
악양면			1						



읍면별	총 계	지 방 행 정 관 서							
		군 청	읍·면	직속기관		출장소		사 업 소	
				도	시·군	시·군	읍·면	도	시·군
적량면			1		1				
횡천면			1						
고전면			1						
금남면			2						
금성면			1						
진교면			1						
양보면			1						
북천면			1						
청암면			1						
옥종면			1						

연별	경찰·소방관서						법원·검찰관서				보훈청	교육지원청	우체국	세무서	국립농산물품질관리원	기타중앙직속기관	전화국	방송사
	경찰청	경찰서	파출소치안센터	소방본부	소방서	119안전센터	법원·지원	등기소	검찰청지청	교도소								
2013	-	1	13	-	1	2		1				1	14	1	1		1	
2014	-	1	13	-	1	2		1				1	14	1	1			
2015	-	1	13	-	1	2		1				1	14	1	1			
2016		1	1		1	1		1				1	1	1	1			

읍면별	경찰·소방관서						법원·검찰관서				보훈청	교육지원청	우체국	세무서	국립농산물품질관리원	기타중앙직속기관	전화국	방송사
	경찰청	경찰서	파출소치안센터	소방본부	소방서	119안전센터	법원·지원	등기소	검찰청지청	교도소								
하동읍		1	1		1	1		1				1	1	1	1			
화개면			1										1					
악양면			1										1					
적량면			1										1					
횡천면			1										1					
고전면			1										1					
금남면			1										2					
금성면			1										1					
진교면			1			1							1					
양보면			1										1					
북천면			1										1					
청암면			1										1					
옥종면			1										1					

제1편
군정일반개관
제2편
군정주요성과
제3편
부담분담성과와 전망
제4편
읍면행정
제5편
의회
제6편
민생보조사업
제7편
부속




연 별	신문사	한국농어촌공사	협 동 조 합				
			농축산	원 예	수산업	산 림	기 타
2013	0	1	9	0	1	1	1
2014	0	1	9	0	1	1	1
2015	0	1	9	0	1	1	1
2016	0	1	9	0	1	1	1

읍면별	신문사	한국농어촌공사	협 동 조 합				
			농축산	원 예	수산업	산 림	기 타
하동읍		1	3		1	1	1
화개면			1				
약양면			1				
적량면							
횡천면			1				
고전면							
금남면			1				
금성면							
진교면							
양보면			1				
북천면							
청암면							
옥종면			1				

다. 외국자매도시와의 교류현황

연 별	자매결연지역	자매결연일자	교 류 현 황		
			전화·서신 교환등(회)	상호교류 (인적교류)(건)	민간교류, 경제교류(건)
2013	중국 산둥성 장구시	2005. 12. 4.	4	1	
	중국 사천성 아안시	2005. 12. 7.			
	중국 호남성 장가계시	2005. 12. 11.	8	6	
2014	중국 산둥성 장구시	2005. 12. 4.	2	4	
	중국 사천성 아안시	2005. 12. 7.			
	중국 호남성 장가계시	2005. 12. 11.	2	4	4
2015	중국 산둥성 장구시	2005. 12. 4.	2	1	
	중국 사천성 아안시	2005. 12. 7.			
	중국 호남성 장가계시	2005. 12. 11.	2	1	4
2016	중국 산둥성 장구시	2005. 12. 4.	1	1	
	중국 사천성 아안시	2005. 12. 7.			
	중국 호남성 장가계시	2005. 12. 11.	1	1	



HADONG COUNTY DOCUMENTS OF
2014.7.1~2018.6.30

제2장 군정통계

제1절 군정통계



제1절 군정통계

항 목	단 위	2014년 말	2015년 말	2016년 말	2017년 말
인구수(남/여)	명	49,783	50,259	49,622	48,831
세대수	세대	22,910	23,603	23,704	23,805
출생자/사망자수	명	236/614	240/639	229/646	192/656
공무원수	명	627	670	644	656
(최종)예산액	백만원	374,662	396,802	447,874	514,435
청소년수련시설	개소	10	8	8	8
일반수급자	세대/명	1,482/2,159	1,639/2,349	1,693/2,323	1,629/2,196
시설수급자	명	137	130	126	115
특례수급자	세대/명	102	134	137	111
의료급여수급권(1종)	명	1,852	1,853	1,816	1,751
의료급여수급권(2종)	명	613	602	542	471
자원봉사자수	명	11,342	11,810	13,055	15,357
민원접수	건	7,085	14,573	14,792	14,970
여권발급	건	1,616	2,122	2,456	2,684
토지면적/지번수	천㎡/천필	675,521 /284,021	675,585/ 284,879	675,619/ 285,532	675,622/ 286,405
건축신고	㎡/건	524	631	793	785
건축허가	㎡/건	94	99	98	102
개별공시지가(합)	백만원	2,801,381	3,148,342	3,432,326	3,715,156
자매결연(누적)	건	128	128	128	127
군민정보화교육	회	63	66	70	49
정보화마을육성	개	3	3	3	3
시장분포	개소	7개소	7개소	7개소	6개소
태양광 주택수	세대	1,068	1,115	1,158	1,165
LPG 및 석유판매업소 수	개소	71	73	73	75
하동사랑상품권 판매현황(누계)	백만원	1,323	1,249	9,701	1,301
사업 및 농공단지/ 입주업체 수	개	3 / 17	3 / 18	3 / 18	3 / 17



항 목	단 위	2014년 말	2015년 말	2016년 말	2017년 말
공장부지면적	㎡	596,811	613,089	644,424	648,371
중소기업체 수	개	116	120	126	128
도시계획도로 노선수 및 연장	개소/m	265/409,364	265/409,364	265/409,364	265/409,364
지방세징수현황	백만원	부과 37,081백만원 징수 34,824백만원	부과 45,264백만원 징수 43,806백만원	부과 47,747백만원 징수 46,420백만원	부과 51,570백만원 징수 49,257백만원
세외수입징수현황	백만원	부과 17,551백만원 징수 16,378백만원	부과 18,439백만원 징수 16,633백만원	부과 20,863백만원 징수 20,068백만원	부과 18,573백만원 징수 17,448백만원
공용차량보유현황	대수	89	99	102	117
청사현황(본청)	부지면적/ 연면적(㎡)	19,200/9,651	19,200/9,651	19,200/9,651	19,200/9,952
청사현황(별관)	부지면적/ 연면적(㎡)	4707/1003	4707/1003	4707/1003	4707/1003
노인 인구수	명	14,162	14,407	14,514	14,600
다목적회관 (경로당)	개소	368	370	374	377
노인 복지시설	개소/인원	379	380	383	388
장애인 등록현황	명	4,782	4,708	4,645	4,622
장애인 복지시설	개소/인원	5/95	5/88	5/87	5/84
식품위생업소	개소	1259	1352	1529	1657
공중위생업소	개소	206	224	236	248
한부모가정 현황	세대	206	195	187	182
보육시설	개소	17	17	16	16
아동 복지시설	개소/인원	0	0	0	0
도서관 · 문고	개소	16	17	17	17
출판사 및 인쇄소	개소	26	26	29	28
국가지정문화재	건	15	15	15	15
도지정문화재	건	43	47	47	47
문화재 자료	건	27	32	32	32
관광안내소	개소	3	3	3	3
문화관광해설사	명	10	11	13	15
자동차 등록대수	대	21,672	22,954	23,699	24,315
주차장 현황	개소/면	388/6,678	402/6,373	495/7,276	548/8,305
산림면적	ha	48,756	48,756	48,756	48,756
산림축적	㎡	6,976,383	6,845,815	6,845,815	6,845,815
수실	ton	7,844	7,735	7,635	임산물생산 조사실시중
산나물	ton	1,083	1,211	1,143	임산물생산 조사실시중
민방위대원	명	2,589	2,267	2,151	2,059
수상레저기구	대	2	6	13	14
가로등수	등	7,173	7,262	7,282	8,508
풍수해보험가입자수	명	2,306	2,040	2,365	2,419
재해위험지구	건	17	17	17	18

제1편
관
제2편
제3편
제4편
제5편
제6편
제7편



항 목		단 위	2014년 말	2015년 말	2016년 말	2017년 말
풍수해보험가입자수		명	2,306	2,040	2,365	2,419
재해위험지구		건	17	17	17	18
하천 현황	국가하천	개소/km	1/33.6	1/33.6	1/33.6	1/33.6
	지방하천		41/245.9	41/245.9	41/245.9	41/245.9
	소하천		199/212.68	199/212.68	199/212.68	199/212.68
하천부지점용현황		천㎡/천원	214/17,725	190/17,725	224/11,481	170/16,069
지하수현황		공	5,284	5,440	5,587	5,806
도로포장율		%	78.2	80.5	81.2	83.3
건설업체 수		개소	131	142	148	158
교량 수		개소	158	161	161	163
생활폐기물 수거 및 처리량		톤/일	8,582.08	9,054.00	10,025.67	9,161.28
재활용품 분리수거량		톤/일	507.90	523.11	407.07	446.01
어업인구수/세대수		명/세대	2,995/1,917	2,905/1,859	2,342/1,673	2,054/1,506
어선수		척	923	921	920	802
수산물 실적		톤/백만원	3,212/24,479	3,280/24,054	3,061/21,787	2,805/23,629
어업호당 평균소득		천원	38,586	41,015	43,895	47,077
어촌계수/계원수		개/명	1,821/28	1,766/28	1,501/28	1,339/28
어업권 현황		건/ha	47/794	47/794	46/793	46/812
녹차재배 농가수		호	1,947	1,956	1,956	1,949
녹차 재배면적		ha	1,021	1,014	1,014	1,012
녹차 생산량		톤/생업	1,969	1,973	1,978	1,987
녹차 생산액		억원	172	226	215	217
출산장려금 지원(셋째)		명	40	37	39	26
벼재배면적		ha	4,658	4,633	4,188	4,153
한우사육농가		호/두수	822/15,808	692/14,526	649/14/711	617/14/699
농업용 기계보유		대	15680	15137	15982	15402
동력경운기		대	4985	4804	4912	4564
농용트랙터		대	1851	1790	1925	1832
스피트스프레이어		대	634	334	201	177
동력이앙기		대	1605	1257	1268	1279
관리기		대	3240	3136	3344	3187
바인더		대	0	0	0	0
콤바인		대	805	637	653	689
곡물건조기		대	506	521	577	553
농산물건조기		대	2054	2658	3102	3121
친환경인증면적		호/ha	758호/959ha	685호/857ha	684호/872ha	697호/864ha
농산물 수출 실적		천\$	10,266	18,011	25,021	30,072
지방 및 광역상수도보급률		%	49.1	53.8	54.0	54.2
현실화율		%	63.2	62.9	60.4	61.1
유수율		%	58.9	60.7	60.3	59.9