하 동 군

공보는 공문서로서의 효력을 갖는다.

제547호 2021. 4. 23.(금요일)

고 시

○ 하동군 고시 제2021-76호 예성마을 만들기 사업 기본 및 시행계획 승인 고시 3
○ 하동군 고시 제2021-77호 개간사업 시행계획 (변경)승인 고시(최분*) 4
○ 하동군 고시 제2021-78호 급경사지 붕괴위험지역 지정고시 5
○ 하동군 고시 제2021-79호 하천점용 연장허가 고시(김o균) 10
○ 하동군 고시 제2021-80호 하천점용 연장허가 고시(강o현) 11
○ 하동군 고시 제2021-81호 하천점용 연장허가 고시(김o주) 12
○ 하동군 고시 제2021-83호 하천점용 연장허가 고시(정o순) 13
○ 하동군 고시 제2021-84호 하천점용 연장허가 고시(조o순) 14
○ 하동군 고시 제2021-85호 공유수면 점용 허가 고시(강경0) 15
○ 하동군 고시 제2021-88호 하천 점용 허가 고시(화개면장) 16
○ 하동군 고시 제2021-87호 지적기준점성과 고시 17
○ 하동군 고시 제2021-89호 도로명주소 개별고시 25
○ 하동군 고시 제2021-91호 공유수면 점용 허가 고시 27
○ 하동군 고시 제2021-90호 어린이보호구역 지정(일부해제) 고시 29

입법예고

○ 하동군 공고 제2021-594호 하동군 체육진흥에 관한 조례 일부개정안 입법예고 30
○ 하동군 공고 제2021-597호 하동군 도로명주소에 관한 조례 전부개정조례안 입법예고 35
○ 하동군 공고 제2021-626호 하동군 군세 감면 조례 일부개정조례안 입법예고 46
○ 하동군 공고 제2021-629호 하동군 군세 조례 일부개정조례안 입법예고 63
○ 하동군 공고 제2021-630호 하동군 군세 조례 시행규칙 일부개정규칙안 입법예고 70
○ 하동군 공고 제2021-639호 하동군 안전보안관 및 해상안전보안관 운영 조례 제정안 입법예고 78
○ 하동군 공고 제2021-690호 하동군 공유재산 관리 조례 일부개정조례안 입법예고 83
○ 하동군 공고 제2021-691호 하동군 공유재산 관리 조례 시행규칙 일부개정규칙안 입법예고 95
○ 하동군 공고 제2021-688호 하동군 공직자윤리위원회 구성 및 운영 조례 일부개정조례안 입법예고 99

공 고

○ 하동군 공고 제2021-424호 공인 신조 및 폐기 공고 104
○ 하동군 공고 제2021-421호 공익사업 준비를 위한 토지 출입허가 및 출입통지 공고 105
○ 하동군 공고 제2021-426호 진교 도시계획도로(중로3-4호선) 개설공사 보상계획 공고 107
○ 하동군 공고 제2021-458호 소하천의 점용 사용 허가 공고(보*산업개발, 지에스*) 112
○ 하동군 금남면 공고 제2021-5호 2021년 바다환경지킴이 기간제 근로자 채용 공고 114
○ 하동군 공고 제2021-479호 범왕지구 외 3개소 급경사지 붕괴위험지구 지정을 위한 행정예고 122
○ 하동군 공고 제2021-481호 재결신청사항 열람공고(하동 하동군청 주차장 조성사업) 125
○ 하동군 공고 제2021-533호 공익사업 준비를 위한 토지 출입허가 및 출입통지 공고(악양천 개선복구사업) 129
○ 하동군 공고 제2021-534호 공익사업 준비를 위한 토지 출입허가 및 출입통지 공고(화개천 개선복구사업) 149
○ 하동군 공고 제2021-535호 악양천 개선복구사업 보상계획 공고 151
○ 하동군 공고 제2021-536호 화개천 개선복구사업 보상계획 공고 174

회람									

발행 : 하동군 편집 : 기획예산과 (055)880-2041, 행정2041

하동군 고시 제2021-76호

『예성마을 만들기 사업』 기본 및 시행계획 승인 고시

하동군 『예성마을 만들기 사업』 기본 및 시행계획을 승인하고「농어촌정비법」 제58조제3항 및 제59조제4항의 규정에 의하여 다음과 같이 고시합니다.

2021년 04월 02일

하 동 군 수

1. 사업의 명칭 : 예성마을 만들기 사업

2. 사업의 목적
○ 지역주민들의 자발적인 참여유도로 지역 특성을 골고루 잘 반영하고 지속가능한 발전 방향을 도출함으로써 역동적인 지역발전의 기틀을 확립하고자 함

3. 사 업 비 : 금500,000천원

4. 사업의 내용 및 구역
○ 사업구역 : 경상남도 하동군 양보면 지례리 일원
○ 사업내용
- 건강산책로 조성, 생태공원 리모델링, 지역역량강화 등

5. 재원조달계획 및 연차별 투자계획

(단위 : 백만원)

구분	합계	2019년	2020년	2021년
계	500	-	250	250
국 비	-	-	-	-
도 비	-	-	-	-
군 비	500	-	250	250

6. 사업시행자 : 하동군수

7. 사업시행 기간 : 2020년 ~ 2021년

8. 기타사항
○ 주요 사업내용, 세부 설계도서 등은 담당부서(건설교통과 지역개발담당, T.055.880.2548)에 비치하며, 일반인 열람 가능

개간사업 시행계획 (변경)승인 고시

하동군 고시 제2021 - 77호

「농어촌정비법」 제9조제8항에 따라 개간사업 시행계획 (변경)승인하고 다음과 같이 고시합니다.

2021년 4월 7일

하 동 군 수

1. 허 가 번 호 : 2021-02
2. 사 업 목 적 : 개간(전작재배)
3. 위 치 : 하동군 화개면 부춘리 477번지
   하동군 화개면 부춘리 산65번지
4. 사업시행면적: 부춘리 477번지 722㎡
   부춘리 산65번지 256㎡
5. 총 사 업 비 : 금60,000,000원
6. 사 업 기 간 : 당초: 2020. 04. 02. ~ 2021. 04. 01.
   변경: 2020. 04. 02. ~ 2021. 06. 30.
7. 사 업 의 효 과: 개간사업을 통한 농가소득 증대
8. 사 업 시 행 자: 경상남도 창원시 진해구 진해대로921번길10, 209-904 최분순

하동군고시 제 2021 - 78호

급경사지 붕괴위험지역 지정고시

「급경사지 재해예방에 관한 법률」제6조(붕괴위험지역의 지정 등) 및 동법 시행규칙 제2조(붕괴위험지역 지정·고시 등)의 규정에 의하여 다음과 같이 급경사지 붕괴위험지역으로 지정고시합니다.

2021년 4월 7일

하 동 군 수

1. 급경사지 붕괴위험지역 현황

지구명	위 치	지정 내용			지정사유	비고
		유형	등급	면적(㎡)		
범왕	경상남도 하동군 화개면 범왕리 산267-1번지 일원	붕괴위험	D	36,130m^2	붕괴위험지역 지정으로 시민의 생명과 재산보호	
고절	경상남도 하동군 적량면 고절리 산 54-2번지 일원	“	D	46,380m^2	“	
상이	경상남도 하동군 청암면 중이리 1529번지 일원	“	E	50,030m^2	“	
고룡	경상남도 하동군 진교면 고룡리 산 87-3번지 일원	“	D	68,770m^2	“	

2. 급경사지 붕괴위험지역 관리기관 : 경상남도 하동군

3. 급경사지 붕괴위험지역 지정 사유

- 점검결과(D등급), 호우 발생시 상부에서 발생한 우수 유출수가 암반 및 토사 사이로 스며들거나 비탈면을 따라 흐르다가 진입도로 및 민가방향으로 흘러 표층유실 및 붕괴 발생 및 노출된 암반에 대하여 보호 및 보강시설이 충분히 설치되지 않아, 낙석 등 위험요소에 의하여 차량, 인명 등에 대하여 위험

4. 급경사지 붕괴위험지역에서 제한되는 행위 또는 금지사항

- 급경사지 재해예방에 관한 법률 제10조 제1항 각호의 행위
  - · 토석의 굴착을 수반하는 관로의 설치, 철탑의 설치, 도로·교량 등 구조물의 설치 행위
  - · 토석의 굴착을 수반하는 건축물을 신축하거나 증축·개축하는 행위
  - · 옹벽·축대 및 측구 등을 변경하는 행위
  - · 수목을 벌채하거나 잔디 등을 제거하는 행위
  - · 그 밖에 급경사지의 안정을 저해하는 행위

※ 붕괴위험지역에서 상기 행위가 원칙적으로 금지되며 부득이한 경우 사전에 관리기관(하동군 건설교통과)과 협의하여야 함.

5. 급경사지 붕괴위험지역 지정일 : 2021년 04월 07일

6. 문의처 : 하동군청 건설교통과(☎ 055-880-2523)

붙임 급경사지 붕괴위험지역 지형도면 4부. 끝.

[붙임:지형도면]

범왕지구 급경사지 붕괴위험지역 지형도면

S=None

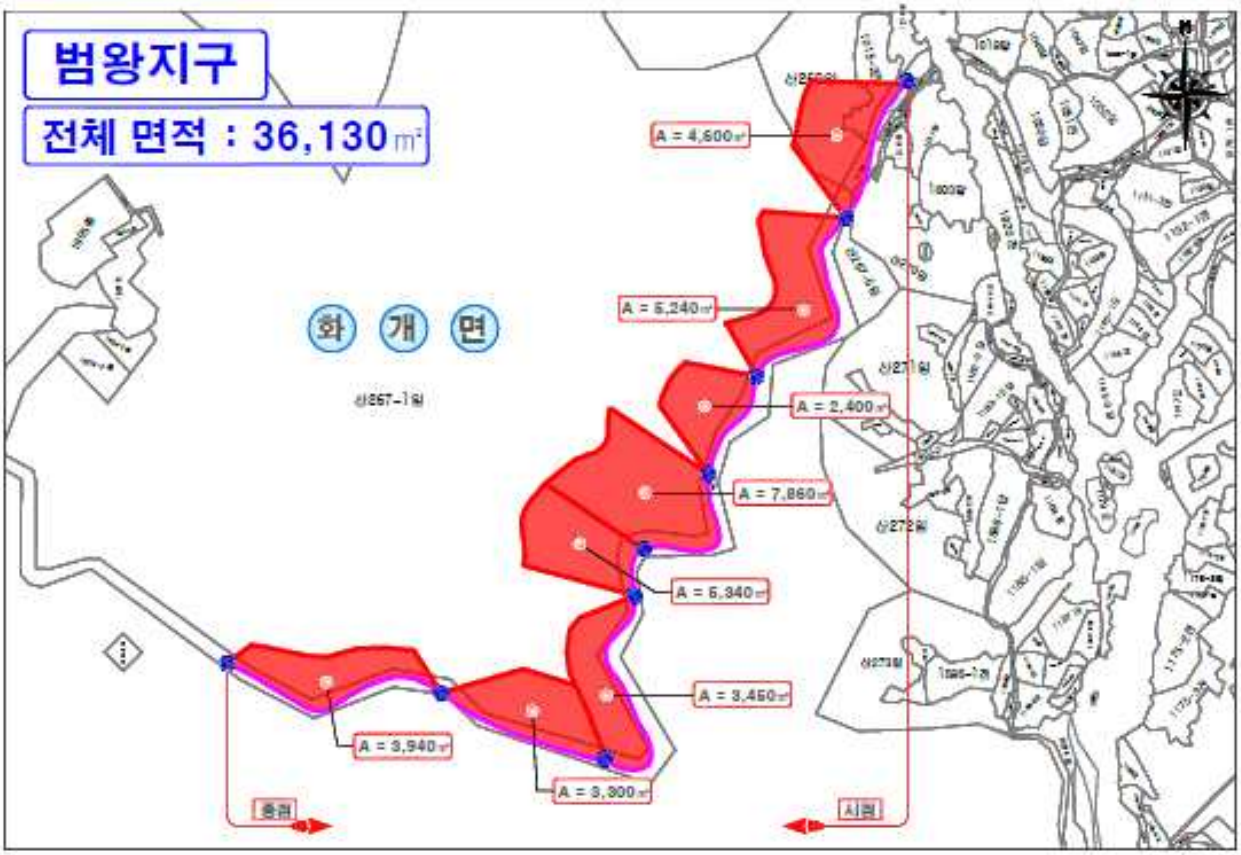

□범 례□

급경사지 붕괴위험지역

지적선

지정권자 : 경상남도 하동군수

지정일자 : 2021년 월 일

고시년도 : 2021년 월 일

고시번호 : 하동군 고시 제2021- 호

작성년월일 : 2021년 월 일

저작권소유 및 발행자 : 하동군수

고절지구 급경사지 붕괴위험지역 지형도면

S=None

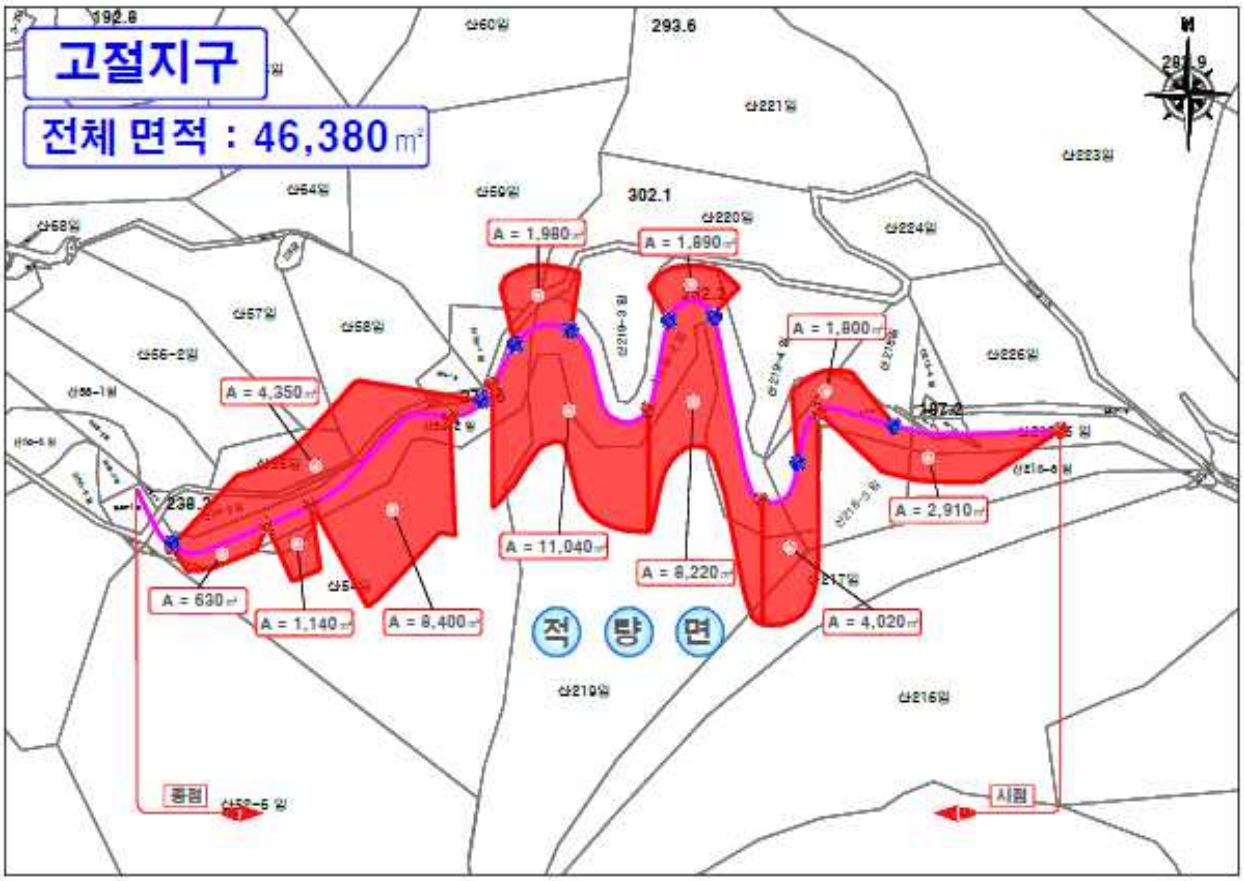

□ 범 례 □

급경사지 붕괴위험지역

지적선

지정권자 : 경상남도 하동군수

지정일자 : 2021년 월 일

고시년도 : 2021년 월 일

고시번호 : 하동군 고시 제2021- 호

작성년월일 : 2021년 월 일

저작권소유 및 발행자 : 하동군수

상이지구 급경사지 붕괴위험지역 지형도면

S=None

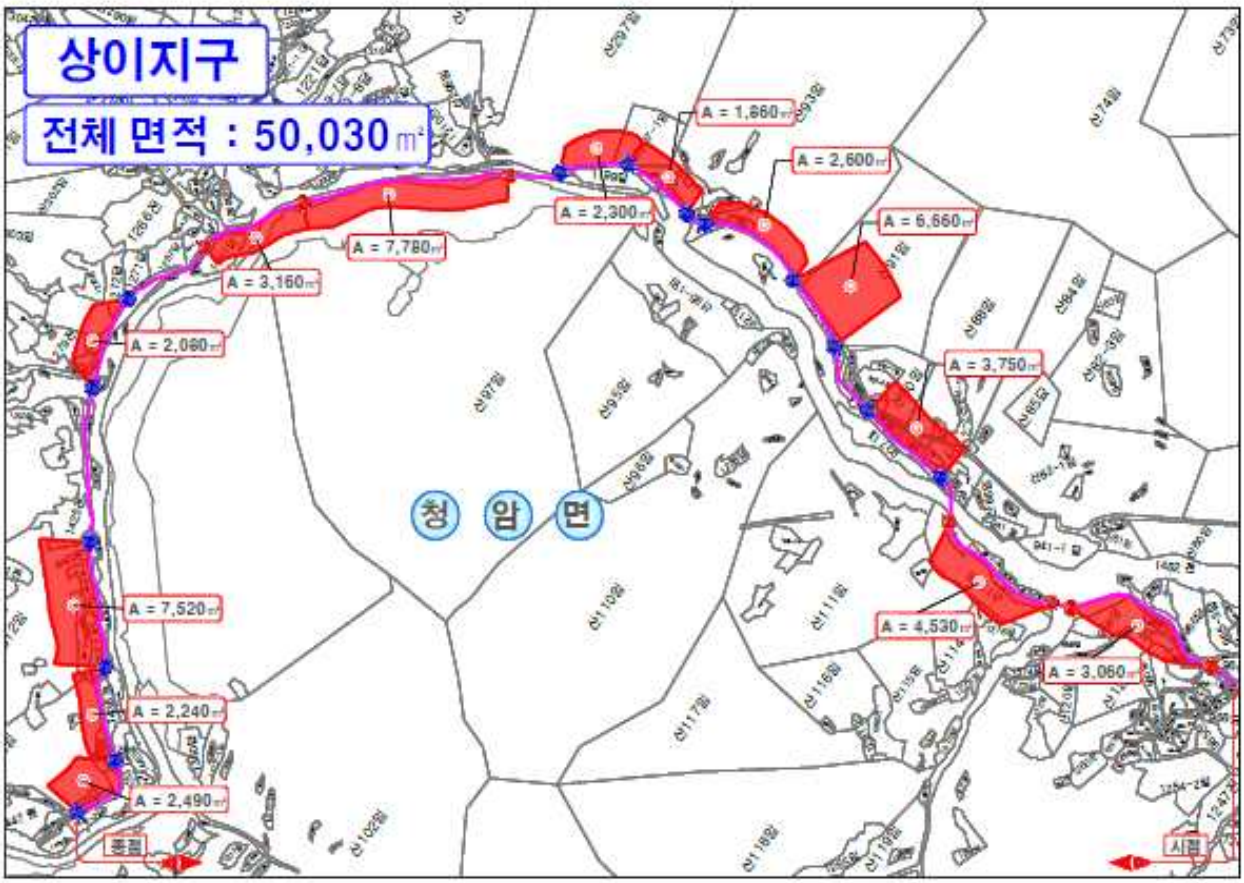

□ 범 례 □

급경사지 붕괴위험지역

지적선

지정권자 : 경상남도 하동군수

지정일자 : 2021년 월 일

고시년도 : 2021년 월 일

고시번호 : 하동군 고시 제2021- 호

작성년월일 : 2021년 월 일

저작권소유 및 발행자 : 하동군수

고룡지구 급경사지 붕괴위험지역 지형도면

S=None

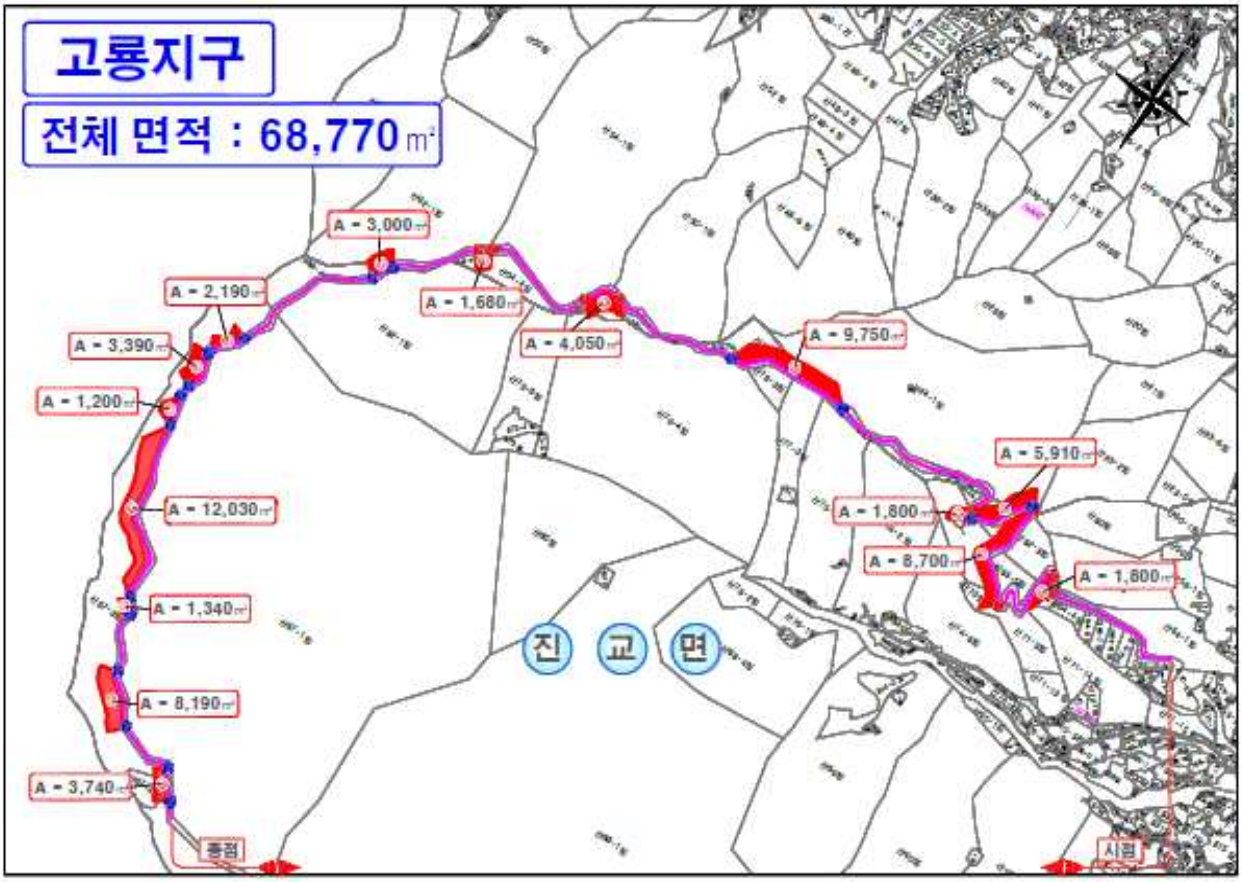

□ 범 례 □

급경사지 붕괴위험지역

지적선

지정권자 : 경상남도 하동군수

지정일자 : 2021년 월 일

고시년도 : 2021년 월 일

고시번호 : 하동군 고시 제2021- 호

작성년월일 : 2021년 월 일

저작권소유 및 발행자 : 하동군수

하동군 제 2021 - 79호

하천점용허가기간 연장 허가 고시

「하천법」제33조 제7항에 따라 아래와 같이 하천점용 연장허가를 고시합니다.

- 아 래 -

점용자	주 소	하천 명칭	점용위치	점용면적	점용목적	유효기간
김*균	하동읍 시장3길 **	섬진강	하동읍 화심리 195-3	5,519㎡	경작을 목적으로 하는 점용	2021. 4. 13. ~2026. 4. 12.

2021년 4월 9일

하 동 군 수

하동군 제 2021 - 80호

하천점용허가기간 연장 허가 고시

「하천법」제33조 제7항에 따라 아래와 같이 하천점용 연장허가를 고시합니다.

- 아 래 -

점용자	주 소	하천 명칭	점용위치	점용면적	점용목적	유효기간
강*현	하동읍 흥룡길 65	섬진강	하동읍 흥룡리 1731-2	926㎡	경작을 목적으로 하는 점용	2021. 4. 13. ~2026. 4. 12.

2021년 4월 9일

하 동 군 수

하동군 제 2021 - 81호

하천점용허가기간 연장 허가 고시

「하천법」제33조 제7항에 따라 아래와 같이 하천점용 연장허가를 고시합니다.

- 아 래 -

점용자	주 소	하천 명칭	점용위치	점용면적	점용목적	유효기간
김*주	화개면 부춘리 834-1	섬진강	악양면 평사리 1184-2	1,563㎡	경작을 목적으로 하는 점용	2021. 4. 13. ~2026. 4. 12.

2021년 4월 9일

하 동 군 수

하동군 제 2021 - 83호

하천점용허가기간 연장 허가 고시

「하천법」제33조 제7항에 따라 아래와 같이 하천점용 연장허가를 고시합니다.

- 아 래 -

점용자	주 소	하천 명칭	점용위치	점용면적	점용목적	유효기간
정*순	화개면 중터길 27-2	섬진강	○ 하동군 화개면 덕은리 239 ○ 하동군 화개면 덕은리 243 ○ 하동군 화개면 덕은리 245 ○ 하동군 화개면 덕은리 249-2 ○ 하동군 화개면 덕은리 252-3	218㎡ 139㎡ 711㎡ 391㎡ 152㎡	경작을 목적으로 하는 점용	2021. 4. 13. ~2026. 4. 12.

2021년 4월 12일

하 동 군 수

하동군 제 2021 - 84호

하천점용허가기간 연장 허가 고시

「하천법」제33조 제7항에 따라 아래와 같이 하천점용 연장허가를 고시합니다.

- 아 래 -

점용자	주 소	하천 명칭	점용위치	점용면적	점용목적	유효기간
조*순	화개면 섬진강대로 3730	섬진강	화개면 부춘리 1097	162㎡	경작을 목적으로 하는 점용	2021. 4. 13. ~2026. 4. 12.

2021년 4월 12일

하 동 군 수

공유수면 점·사용 허가 고시

하동군 제2021 - 85호

「공유수면 관리 및 매립에 관한 법률」제8조 제6항에 의거 다음과 같이 공유수면 점용·사용 허가하였음을 고시합니다.

2021. 4. 13.

하 동 군 수

1. 허가번호 : 2021-15호
2. 허가연월일 : 2021. 4. 13.
3. 점·사용의 목적 : 인공구조물 설치
4. 점·사용의 장소 : 경상남도 하동군 화개면 탑리 851번지
5. 점·사용의 면적 : 15㎡
6. 점·사용의 기간 : 2021. 4. 13. ~ 2026. 4. 12.
7. 점·사용 허가를 받은 자 : 하동군 북천면 경서대로 19**, 강경*

하천 점용 허가 고시

하동군 제2021 - 88호

「하천법」제33조 제7항에 의거 다음과 같이 하천 점용 허가하였음을 고시합니다.

2021. 4. 14.

하 동 군 수

1. 허가번호 : 2021-16호
2. 하천의 명칭 : 화개천
2. 허가연월일 : 2021. 4. 14.
3. 점용자 : 하동군 화개면 원탑1길 6, 화개면장
4. 점용의 목적 : 22년 녹차엑스포 대비 경관조성
5. 점용위치 : 경상남도 하동군 화개면 탑리 851번지
   경상남도 하동군 화개면 운수리 897
   경상남도 하동군 화개면 정금리 1374
   경상남도 하동군 화개면 삼신리 1005
   경상남도 하동군 화개면 용강리 1325
6. 점용면적 : 450㎡
7. 점용허가 기간 : 2021. 4. 14. ~ 2026. 4. 13.

하동군 고시 제2021 - 87호

지적기준점성과 고시

지적재조사사업과 관련하여 신설한 지적기준점 성과를「공간정보의 구축 및 관리 등에 관한 법률」제8조 제4항 및 같은 법 시행령 제10조의 규정에 의하여 고시합니다.

○ 지구명 : 악양 정동지구, 금남 중평지구, 진교 송내지구
○ 점 수 : 지적도근점 181점
○ 지적기준점의 측량성과 보관장소 : 하동군청 민원과
○ 문 의 : 하동군청 민원과 055-880-2083

2021년 4월 15일

붙 임 지적기준점 성과 조서 1부.

하 동 군 수

■ 신설 지적도근점

기준점명칭	기준점번호	토지소재	세계측지계좌표 경위도좌표 위도	경도	평면좌표 (m) X (N)	Y (E)	타원체고(m)	원점	지역측지계좌표 경위도좌표 위도	경도	평면좌표 (m) X (N)	Y (E)	표고(m)	관측(설치)일자	표지재질	측량성과 보관장소	비고
지적도근점	6055	경상남도 하동군 악양면 청서리 49-4	35 10 10.7129	127 42 31.9396	286145.489	264578.357	104.687	중부	35 09 59.646	127 42 29.2257	185837.39	264504.43	76.729	2021.02.17	표철	하동군청 민원과	
지적도근점	6056	경상남도 하동군 악양면 청서리 1044	35 10 08.9490	127 42 33.7918	286091.465	264625.616	100.443	중부	35 09 57.8819	127 42 31.0781	185783.37	264551.68	72.486	2021.02.17	표철	하동군청 민원과	
지적도근점	6057	경상남도 하동군 악양면 청서리 118	35 10 08.3980	127 42 31.8443	286074.132	264576.454	98.808	중부	35 09 57.3309	127 42 29.1304	185766.04	264502.52	70.852	2021.02.17	표철	하동군청 민원과	
지적도근점	6058	경상남도 하동군 악양면 청동리 427	35 10 06.5830	127 42 32.6024	286018.331	264596.037	97.832	중부	35 9 55.5157	127 42 29.8885	185710.24	264522.10	69.878	2021.02.17	표철	하동군청 민원과	
지적도근점	6059	경상남도 하동군 악양면 청서리 118	35 10 06.5741	127 42 31.5366	286017.868	264569.069	94.364	중부	35 09 55.5068	127 42 28.8226	185709.77	264495.13	66.410	2021.02.17	표철	하동군청 민원과	
지적도근점	6060	경상남도 하동군 악양면 청서리 118	35 10 04.9538	127 42 32.0861	285968.030	264583.330	87.482	중부	35 9 53.8863	127 42 29.3722	185659.93	264509.40	59.552	2021.03.05.	표철	하동군청 민원과	
지적도근점	6061	경상남도 하동군 악양면 청동리 676	35 10 04.1542	127 42 33.6426	285943.669	264622.896	85.161	중부	35 09 53.0866	127 42 30.9288	185635.57	264548.96	57.209	2021.02.17	표철	하동군청 민원과	
지적도근점	6062	경상남도 하동군 악양면 청동리 676	35 10 04.5150	127 42 35.0246	285955.036	264657.788	90.784	중부	35 09 53.4474	127 42 32.3109	185646.94	264583.85	62.831	2021.02.17	표철	하동군청 민원과	
지적도근점	6063	경상남도 하동군 악양면 청동리 435-4	35 10 03.6387	127 42 35.6853	285928.152	264674.701	85.699	중부	35 09 52.571	127 42 32.9717	185620.05	264600.77	57.747	2021.02.17	표철	하동군청 민원과	
지적도근점	6064	경상남도 하동군 악양면 청동리 522-1	35 10 02.4572	127 42 35.3233	285891.674	264665.801	83.301	중부	35 09 51.3894	127 42 32.6096	185583.57	264591.87	55.351	2021.02.17	표철	하동군청 민원과	
지적도근점	6065	경상남도 하동군 악양면 청동리 627	35 10 01.6263	127 42 34.1657	285865.858	264636.688	80.086	중부	35 09 50.5584	127 42 31.4519	185557.76	264562.75	52.137	2021.02.17	표철	하동군청 민원과	
지적도근점	6066	경상남도 하동군 악양면 청동리 272-1	35 10 00.2067	127 42 34.4682	285822.162	264644.655	77.679	중부	35 09 49.1386	127 42 31.7544	185514.06	264570.72	49.731	2021.02.17	표철	하동군청 민원과	
지적도근점	6067	경상남도 하동군 악양면 청동리 632-2	35 10 00.1748	127 42 35.9890	285821.453	264683.149	78.773	중부	35 09 49.1067	127 42 33.2753	185513.35	264609.21	50.825	2021.02.17	표철	하동군청 민원과	
지적도근점	6068	경상남도 하동군 악양면 청동리 272-1	35 09 59.5819	127 42 36.9396	285803.354	264707.337	78.111	중부	35 09 48.5137	127 42 34.226	185495.25	264633.40	50.163	2021.02.17	표철	하동군청 민원과	
지적도근점	6069	경상남도 하동군 악양면 청동리 272-2	35 09 57.4255	127 42 36.8517	285736.878	264705.587	74.522	중부	35 09 46.3571	127 42 34.1381	185428.78	264631.65	46.576	2021.02.17	표철	하동군청 민원과	
지적도근점	6070	경상남도 하동군 악양면 청동리 123-2	35 09 55.4982	127 42 34.3421	285677.029	264642.500	71.269	중부	35 09 44.4296	127 42 31.6282	185368.93	264568.56	43.327	2021.02.17	표철	하동군청 민원과	
지적도근점	6071	경상남도 하동군 악양면 청동리 647-2	35 09 53.6187	127 42 37.5050	285619.677	264722.958	67.658	중부	35 09 42.5499	127 42 34.7914	185311.58	264649.02	39.717	2021.02.17	표철	하동군청 민원과	
지적도근점	6072	경상남도 하동군 악양면 청동리 645-5	35 09 55.5551	127 42 37.9262	285679.431	264733.192	73.234	중부	35 09 44.4865	127 42 35.2126	185371.33	264659.25	45.290	2021.02.17	표철	하동군청 민원과	
지적도근점	6073	경상남도 하동군 악양면 청동리 598	35 09 56.1068	127 42 40.3475	285696.872	264794.347	70.589	중부	35 09 45.0382	127 42 37.6341	185388.77	264720.41	42.644	2021.02.17	표철	하동군청 민원과	
지적도근점	6074	경상남도 하동군 악양면 청동리 605	35 09 57.7921	127 42 42.3047	285749.165	264843.506	74.922	중부	35 09 46.7237	127 42 39.5915	185441.06	264769.57	46.974	2021.02.17	표철	하동군청 민원과	
지적도근점	6075	경상남도 하동군 악양면 청동리 639-7	35 09 57.9269	127 42 40.3701	285752.967	264794.517	75.498	중부	35 09 46.8585	127 42 37.6568	185444.87	264720.58	47.550	2021.02.17	표철	하동군청 민원과	
지적도근점	6076	경상남도 하동군 악양면 청동리 272-1	35 09 59.4546	127 42 40.2868	285800.036	264792.073	78.517	중부	35 09 48.3864	127 42 37.5735	185491.93	264718.14	50.568	2021.02.17	표철	하동군청 민원과	
지적도근점	6077	경상남도 하동군 악양면 청동리 637-1	35 09 59.7601	127 42 38.0522	285809.044	264735.453	78.432	중부	35 09 48.692	127 42 35.3387	185500.94	264661.52	50.483	2021.02.17	표철	하동군청 민원과	

지적도근점	6078	경상남도 하동군 악양면 청동리 619-1	35 10 01.5208	127 42 37.6872	285863.242	264725.829	84.694	중부	35 09 50.4529	127 42 34.9737	185555.14	264651.89	56.744	2021.02.17	표철	하동군청 민원과	
지적도근점	6079	경상남도 하동군 악양면 청동리 613-3	35 10 01.2540	127 42 39.6777	285855.381	264776.262	81.980	중부	35 09 50.186	127 42 36.9644	185547.28	264702.33	54.029	2021.02.17	표철	하동군청 민원과	
지적도근점	6080	경상남도 하동군 악양면 청동리 619-1	35 10 02.8483	127 42 36.9510	285904.021	264706.907	85.044	중부	35 09 51.7805	127 42 34.2374	185595.92	264632.97	57.092	2021.02.17	표철	하동군청 민원과	
지적도근점	6081	경상남도 하동군 악양면 청동리 443-5	35 10 03.2464	127 42 38.4697	285916.564	264745.252	85.608	중부	35 09 52.1786	127 42 35.7563	185608.46	264671.32	57.655	2021.02.17	표철	하동군청 민원과	
지적도근점	6082	경상남도 하동군 악양면 청동리 442-1	35 10 03.4715	127 42 37.7428	285923.368	264726.807	89.806	중부	35 09 52.4038	127 42 35.0293	185615.27	264652.87	61.853	2021.02.17	표철	하동군청 민원과	
지적도근점	6083	경상남도 하동군 악양면 청동리 676	35 10 04.5239	127 42 38.2502	285955.896	264739.416	88.289	중부	35 09 53.4563	127 42 35.5368	185647.79	264665.48	60.335	2021.02.17	표철	하동군청 민원과	
지적도근점	6084	경상남도 하동군 악양면 청동리 440	35 10 04.4974	127 42 37.0071	285954.853	264707.963	89.050	중부	35 09 53.4298	127 42 34.2936	185646.75	264634.03	61.096	2021.02.17	표철	하동군청 민원과	
지적도근점	6085	경상남도 하동군 악양면 청동리 448-1	35 10 05.9895	127 42 36.9315	286000.825	264705.721	92.352	중부	35 09 54.9221	127 42 34.218	185692.72	264631.79	64.397	2021.02.17	표철	하동군청 민원과	
지적도근점	6086	경상남도 하동군 악양면 청동리 451	35 10 07.5088	127 42 36.2802	286047.528	264688.906	95.981	중부	35 09 56.4415	127 42 33.5667	185739.43	264614.97	68.024	2021.02.17	표철	하동군청 민원과	
지적도근점	6087	경상남도 하동군 악양면 청동리 448-1	35 10 06.3853	127 42 38.4852	286013.301	264744.952	92.341	중부	35 09 55.3179	127 42 35.7718	185705.20	264671.02	64.385	2021.02.17	표철	하동군청 민원과	
지적도근점	6088	경상남도 하동군 악양면 청동리 676	35 10 06.7222	127 42 39.1979	286023.813	264762.914	91.912	중부	35 09 55.6548	127 42 36.4846	185715.71	264688.98	63.956	2021.02.17	표철	하동군청 민원과	
지적도근점	6089	경상남도 하동군 악양면 청동리 450-1	35 10 07.5729	127 42 38.7748	286049.954	264752.021	94.059	중부	35 09 56.5056	127 42 36.0615	185741.85	264678.09	66.102	2021.02.17	표철	하동군청 민원과	
지적도근점	6090	경상남도 하동군 악양면 청동리 450	35 10 08.8960	127 42 38.4753	286090.675	264744.149	98.252	중부	35 09 57.8289	127 42 35.762	185782.58	264670.22	70.293	2021.02.17	표철	하동군청 민원과	
지적도근점	6091	경상남도 하동군 악양면 청동리 462	35 10 09.5440	127 42 39.6288	286110.856	264773.198	99.206	중부	35 09 58.4769	127 42 36.9156	185802.76	264699.27	71.246	2021.02.17	표철	하동군청 민원과	
지적도근점	6092	경상남도 하동군 악양면 청동리 17	35 10 11.2168	127 42 40.4662	286162.562	264794.020	99.774	중부	35 10 0.1499	127 42 37.7531	185854.46	264720.09	71.812	2021.02.17	표철	하동군청 민원과	
지적도근점	6093	경상남도 하동군 악양면 청동리 673	35 10 10.390	127 42 42.1964	286137.393	264837.987	94.755	중부	35 09 59.323	127 42 39.4834	185829.29	264764.06	66.793	2021.02.17	표철	하동군청 민원과	
지적도근점	6094	경상남도 하동군 악양면 청동리 673	35 10 09.4852	127 42 42.6603	286109.591	264849.925	93.315	중부	35 09 58.4181	127 42 39.9473	185801.49	264776.00	65.354	2021.02.17	표철	하동군청 민원과	
지적도근점	6095	경상남도 하동군 악양면 청동리 508-1	35 10 08.0670	127 42 43.7601	286066.086	264878.071	89.787	중부	35 09 56.9997	127 42 41.0472	185757.98	264804.14	61.826	2021.02.17	표철	하동군청 민원과	
지적도근점	6096	경상남도 하동군 악양면 청동리 514-1	35 10 08.3330	127 42 44.7855	286074.469	264903.962	88.060	중부	35 09 57.2657	127 42 42.0727	185766.37	264830.03	60.098	2021.02.17	표철	하동군청 민원과	
지적도근점	6097	경상남도 하동군 악양면 청동리 514	35 10 09.4867	127 42 45.2552	286110.110	264915.592	88.126	중부	35 09 58.4196	127 42 42.5424	185802.01	264841.66	60.162	2021.02.17	표철	하동군청 민원과	
지적도근점	6098	경상남도 하동군 악양면 청동리 507	35 10 07.7744	127 42 45.5746	286057.397	264924.055	86.021	중부	35 09 56.7071	127 42 42.8619	185749.29	264850.12	58.059	2021.02.17	표철	하동군청 민원과	
지적도근점	6099	경상남도 하동군 악양면 청동리 583-5	35 10 09.5290	127 42 48.2667	286111.958	264991.793	80.268	중부	35 09 58.4619	127 42 45.5542	185803.85	264917.86	52.302	2021.02.17	표철	하동군청 민원과	
지적도근점	6100	경상남도 하동군 악양면 청동리 502-1	35 10 06.8487	127 42 47.7948	286029.269	264980.442	80.439	중부	35 09 55.7813	127 42 45.0822	185721.17	264906.51	52.476	2021.02.17	표철	하동군청 민원과	
지적도근점	6101	경상남도 하동군 악양면 청동리 499-3	35 10 05.9781	127 42 46.5448	286002.213	264949.003	81.820	중부	35 09 54.9106	127 42 43.8321	185694.11	264875.07	53.859	2021.02.17	표철	하동군청 민원과	
지적도근점	6102	경상남도 하동군 악양면 청동리 673	35 10 05.2564	127 42 43.8072	285979.474	264879.884	84.914	중부	35 09 54.1888	127 42 41.0943	185671.37	264805.95	56.956	2021.02.17	표철	하동군청 민원과	
지적도근점	6103	경상남도 하동군 악양면 청동리 480	35 10 05.9910	127 42 42.8873	286001.946	264856.442	91.264	중부	35 09 54.9235	127 42 40.1743	185693.85	264782.51	63.307	2021.02.17	표철	하동군청 민원과	

지적도근점	6104	경상남도 하동군 악양면 청동리 463-2	35 10 07.9964	127 42 40.9145	286063.392	264806.076	94.703	중부	35 09 56.9291	127 42 38.2014	185755.29	264732.14	66.745	2021.02.17	표철	하동군청 만원과	
지적도근점	6105	경상남도 하동군 악양면 청동리 471-2	35 10 06.0116	127 42 40.7044	286002.187	264801.196	89.243	중부	35 09 53.0978	127 42 37.0894	185694.09	264727.26	61.286	2021.02.17	표철	하동군청 만원과	
지적도근점	6106	경상남도 하동군 악양면 청동리 490-3	35 10 04.1655	127 42 39.8027	285945.130	264778.783	86.653	중부	35 09 530978	127 42 37.0894	185637.03	264704.85	58.699	2021.02.17	표철	하동군청 만원과	
지적도근점	6107	경상남도 하동군 악양면 청동리 673	35 10 04.6512	127 42 41.9687	285960.491	264833.490	85.827	중부	35 09 53.5836	127 42 39.2556	185652.39	264759.56	57.871	2021.02.17	표철	하동군청 만원과	
지적도근점	6108	경상남도 하동군 악양면 청동리 493-1	35 10 03.7323	127 42 41.8937	285932.157	264831.795	83.710	중부	35 09 52.6646	127 42 39.1806	185624.06	264757.86	55.756	2021.02.17	표철	하동군청 만원과	
지적도근점	6109	경상남도 하동군 악양면 청동리 494-1	35 10 03.7503	127 42 44.6225	285933.208	264900.848	82.013	중부	35 9 52.6827	127 42 41.9097	185625.11	264826.92	54.077	2021.03.05.	표철	하동군청 만원과	
지적도근점	6110	경상남도 하동군 악양면 청동리 590-12	35 10 02.3090	127 42 46.0912	285889.054	264938.334	79.351	중부	35 9 51.2411	127 42 43.3785	185580.95	264864.40	51.415	2021.03.05.	표철	하동군청 만원과	
지적도근점	6111	경상남도 하동군 악양면 청동리 675	35 10 00.5302	127 42 44.6947	285833.982	264903.386	77.496	중부	35 9 49.4622	127 42 41.9819	185525.88	264829.45	49.560	2021.03.05.	표철	하동군청 만원과	
지적도근점	6112	경상남도 하동군 악양면 청동리 675-1	35 10 01.4857	127 42 43.8464	285863.273	264881.707	78.751	중부	35 9 50.4177	127 42 41.1335	185555.17	264807.77	50.815	2021.03.05.	표철	하동군청 만원과	
지적도근점	6113	경상남도 하동군 악양면 청동리 611-2	35 10 02.4268	127 42 43.0063	285892.126	264860.240	80.884	중부	35 9 51.3590	127 42 40.2934	185584.03	264786.31	52.949	2021.03.05.	표철	하동군청 만원과	
지적도근점	6114	경상남도 하동군 악양면 청동리 608-1	35 10 00.3186	127 42 42.3717	285827.038	264844.644	78.756	중부	35 09 49.2505	127 42 39.6586	185518.94	264770.71	50.805	2021.02.17	표철	하동군청 만원과	
지적도근점	6115	경상남도 하동군 악양면 청동리 592-14	35 09 59.5026	127 42 43.8141	285802.152	264881.328	76.639	중부	35 09 48.4344	127 42 41.1011	185494.05	264807.39	48.687	2021.02.17	표철	하동군청 만원과	
지적도근점	6116	경상남도 하동군 악양면 청동리 956-5	35 09 57.9292	127 42 46.6969	285754.184	264954.630	67.892	중부	35 09 46.8608	1274243.9841	185446.08	264880.69	39.939	2021.02.17	표철	하동군청 만원과	
지적도근점	6117	경상남도 하동군 금남면 중평리 658	34 58 36.88835	127 54 16.60092	264907.483	282604.690	46.569	중부	34 58 25.7422	127 54 13.9321	164599.07	282530.28	18.646	2021.02.18	표철	하동군청 만원과	
지적도근점	6118	경상남도 하동군 금남면 중평리 138-1	34 58 35.78639	127 54 18.68558	264874.001	282657.877	45.876	중부	34 58 24.6401	127 54 16.017	164565.59	282583.46	17.954	2021.02.18	표철	하동군청 만원과	
지적도근점	6119	경상남도 하동군 금남면 중평리 598	34 58 34.13516	127 54 17.80283	264822.911	282635.946	43.968	중부	34 58 22.9887	127 54 15.1342	164514.50	282561.53	16.046	2021.02.18	표철	하동군청 만원과	
지적도근점	6120	경상남도 하동군 금남면 중평리 658	34 58 34.59132	127 54 19.48061	264837.354	282678.378	43.538	중부	34 58 23.4449	127 54 16.8121	164528.94	282603.97	15.615	2021.02.18	표철	하동군청 만원과	
지적도근점	6121	경상남도 하동군 금남면 중평리 658	34 58 32.90205	127 54 20.15601	264785.449	282695.982	41.819	중부	34 58 21.7555	127 54 17.4876	164477.03	282621.57	13.897	2021.02.18	표철	하동군청 만원과	
지적도근점	6122	경상남도 하동군 금남면 중평리 658	34 58 31.15949	127 54 20.97944	264731.936	282717.356	40.364	중부	34 58 20.0127	127 54 18.3111	164423.52	282642.94	12.442	2021.02.18	기타	하동군청 만원과	
지적도근점	6123	경상남도 하동군 금남면 중평리 598	34 58 28.95856	127 54 21.40919	264664.207	282728.872	38.763	중부	34 58 17.8115	127 54 18.7409	164355.79	282654.46	10.842	2021.02.18	표철	하동군청 만원과	
지적도근점	6124	경상남도 하동군 금남면 중평리 598	34 58 29.13257	127 54 17.83665	264668.748	282638.200	40.695	중부	34 58 17.9856	127 54 15.168	164360.33	282563.79	12.775	2021.02.18	표철	하동군청 만원과	
지적도근점	6125	경상남도 하동군 금남면 중평리 115-8	34 58 23.84988	127 54 19.01536	264506.217	282669.575	30.892	중부	34 58 12.7023	127 54 16.3469	164197.80	282595.16	2.973	2021.02.18	표철	하동군청 만원과	
지적도근점	6126	경상남도 하동군 금남면 중평리 866옆 바닷가	34 58 25.88121	127 54 25.02487	264570.201	282821.451	30.824	중부	34 58 14.7339	127 54 22.3569	164261.78	282747.04	2.903	2021.02.18	표철	하동군청 만원과	
지적도근점	6127	경상남도 하동군 금남면 중평리 92-1	34 58 27.62753	127 54 24.33847	264623.861	282803.551	33.837	중부	34 58 16.4804	127 54 21.6704	164315.44	282729.14	5.916	2021.02.18	표철	하동군청 만원과	
지적도근점	6128	경상남도 하동군 금남면 중평리 93	34 58 27.79516	127 54 25.31340	264629.251	282828.235	34.949	중부	34 58 16.6480	127 54 22.6454	164320.84	282753.82	7.027	2021.02.18	표철	하동군청 만원과	
지적도근점	6129	경상남도 하동군 금남면 중평리 86	34 58 28.44501	127 54 25.41010	264649.300	282830.506	35.648	중부	34 58 17.2980	127 54 22.7421	164340.88	282756.09	7.726	2021.02.18	표철	하동군청 만원과	

지적도근점	6130	경상남도 하동군 금남면 중평리 850-1	34 58 29.63515	127 54 24.39828	264685.745	282804.506	36.224	중부	34 58 18.4882	127 54 21.7302	164377.33	282730.09	8.302	2021.02.18	기타	하동군청 만원과	
지적도근점	6131	경상남도 하동군 금남면 중평리 95-1	34 58 29.32702	127 54 23.71005	264676.091	282787.134	36.293	중부	34 58 18.1801	127 54 21.0419	164367.68	282712.72	8.371	2021.02.18	표철	하동군청 만원과	
지적도근점	6132	경상남도 하동군 금남면 중평리 850-1	34 58 30.41232	127 54 23.45246	264709.478	282780.297	37.077	중부	34 58 19.2655	127 54 20.7843	164401.06	282705.89	9.155	2021.02.18	표철	하동군청 만원과	
지적도근점	6133	경상남도 하동군 금남면 중평리 145-1	34 58 31.54365	127 54 22.57339	264744.142	282757.682	38.732	중부	34 58 20.3969	127 54 19.9052	164435.73	282683.27	10.810	2021.02.18	표철	하동군청 만원과	
지적도근점	6134	경상남도 하동군 금남면 중평리 850-1	34 58 33.35101	127 54 22.71416	264799.873	282760.747	41.496	중부	34 58 22.2045	127 54 20.0459	164491.46	282686.34	13.573	2021.02.18	표철	하동군청 만원과	
지적도근점	6135	경상남도 하동군 금남면 중평리 194-2	34 58 33.80816	127 54 22.53170	264813.920	282755.991	42.267	중부	34 58 22.6617	127 54 19.8634	164505.50	282681.58	14.344	2021.02.18	표철	하동군청 만원과	
지적도근점	6136	경상남도 하동군 금남면 중평리 195-1	34 58 34.43282	127 54 23.68886	264833.437	282785.170	43.895	중부	34 58 23.2864	127 54 21.0207	164525.02	282710.76	15.972	2021.02.18	표철	하동군청 만원과	
지적도근점	6137	경상남도 하동군 금남면 중평리 142-1	34 58 35.08766	127 54 21.38709	264853.088	282726.600	44.232	중부	34 58 23.9413	127 54 18.7187	164544.67	282652.19	16.309	2021.02.18	표철	하동군청 만원과	
지적도근점	6138	경상남도 하동군 금남면 중평리 204-1	34 58 36.11372	127 54 22.10737	264884.875	282744.584	43.211	중부	34 58 24.9675	127 54 19.4391	164576.46	282670.17	15.287	2021.02.18	기타	하동군청 만원과	
지적도근점	6139	경상남도 하동군 금남면 중평리 657	34 58 37.64430	127 54 22.56542	264932.150	282755.775	40.313	중부	34 58 26.4982	127 54 19.8971	164623.74	282681.36	12.390	2021.02.18	표철	하동군청 만원과	
지적도근점	6140	경상남도 하동군 금남면 중평리 657	34 58 41.31631	127 54 22.58907	265045.320	282755.348	42.325	중부	34 58 30.1707	127 54 19.9207	164736.90	282680.94	14.400	2021.02.18	표철	하동군청 만원과	
지적도근점	6141	경상남도 하동군 금남면 중평리 214	34 58 35.51024	127 54 25.85224	264867.139	282839.745	56.333	중부	34 58 24.3640	127 54 23.1843	164558.72	282765.33	28.409	2021.02.18	표철	하동군청 만원과	
지적도근점	6142	경상남도 하동군 금남면 중평리 214	34 58 35.28542	127 54 26.03963	264860.253	282844.561	56.321	중부	34 58 24.1391	127 54 23.3717	164551.84	282770.15	28.397	2021.02.18	표철	하동군청 만원과	
지적도근점	6143	경상남도 하동군 금남면 중평리 190-4	34 58 33.41575	127 54 25.57986	264802.528	282833.422	40.601	중부	34 58 22.2692	127 54 22.9119	164494.11	282759.01	12.678	2021.02.18	기타	하동군청 만원과	
지적도근점	6144	경상남도 하동군 금남면 중평리 850-1	34 58 32.07556	127 54 24.36598	264760.947	282803.005	38.842	중부	34 58 20.9289	127 54 21.6979	164452.53	282728.59	10.920	2021.02.18	표철	하동군청 만원과	
지적도근점	6145	경상남도 하동군 금남면 중평리 157	34 58 30.98031	127 54 25.15297	264727.374	282823.274	37.941	중부	34 58 19.8335	127 54 22.485	164418.96	282748.86	10.018	2021.02.18	표철	하동군청 만원과	
지적도근점	6146	경상남도 하동군 금남면 중평리 850-1	34 58 30.88824	127 54 25.94898	264724.720	282843.492	37.163	중부	34 58 19.7415	127 54 23.281	164416.30	282769.08	9.240	2021.02.18	기타	하동군청 만원과	
지적도근점	6147	경상남도 하동군 금남면 중평리 167	34 58 31.19106	127 54 26.40768	264734.158	282855.043	36.743	중부	34 58 20.0443	127 54 23.7398	164425.74	282780.63	8.821	2021.02.18	표철	하동군청 만원과	
지적도근점	6148	경상남도 하동군 금남면 중평리 77	34 58 30.15495	127 54 27.41174	264702.459	282880.802	35.051	중부	34 58 19.0081	127 54 24.7439	164394.04	282806.39	7.128	2021.02.18	표철	하동군청 만원과	
지적도근점	6149	경상남도 하동군 금남면 중평리 850-1	34 58 29.72070	127 54 28.63575	264689.358	282911.973	33.274	중부	34 58 18.5738	127 54 25.9681	164380.94	282837.56	5.351	2021.02.18	표철	하동군청 만원과	
지적도근점	6150	경상남도 하동군 금남면 중평리 850-1	34 58 28.97244	127 54 29.39299	264666.472	282931.391	32.083	중부	34 58 17.8255	127 54 26.7254	164358.06	282856.98	4.160	2021.02.18	표철	하동군청 만원과	
지적도근점	6151	경상남도 하동군 금남면 중평리 60	34 58 28.37079	127 54 28.87966	264647.813	282918.538	35.837	중부	34 58 17.2238	127 54 26.212	164339.40	282844.13	7.914	2021.02.18	표철	하동군청 만원과	
지적도근점	6152	경상남도 하동군 금남면 중평리 63-1	34 58 28.16226	127 54 27.41356	264641.048	282881.406	34.661	중부	34 58 17.0152	127 54 24.7458	164332.63	282806.99	6.739	2021.02.18	표철	하동군청 만원과	
지적도근점	6153	경상남도 하동군 금남면 중평리 65	34 58 28.46358	127 54 26.96256	264650.230	282869.882	35.334	중부	34 58 17.3165	127 54 24.2947	164341.81	282795.47	7.412	2021.02.18	기타	하동군청 만원과	
지적도근점	6154	경상남도 하동군 금남면 중평리 87	34 58 28.23842	127 54 26.49500	264643.184	282858.084	35.172	중부	34 58 17.0914	127 54 23.8271	164334.77	282783.67	7.250	2021.02.18	기타	하동군청 만원과	
지적도근점	6155	경상남도 하동군 금남면 중평리 866-1	34 58 26.55765	127 54 28.05343	264591.745	282898.087	30.154	중부	34 58 15.4104	127 54 25.3857	164283.33	282823.68	2.232	2021.02.18	표철	하동군청 만원과	

지적도근점	6156	경상남도 하동군 금남면 중평리 866-1	34 58 26.92478	127 54 30.09692	264603.530	282949.821	30.144	중부	34 58 15.7776	127 54 27.4294	164295.11	282875.41	2.221	2021.02.18	표철	하동군청 만원과	
지적도근점	6157	경상남도 하동군 금남면 중평리 866-1	34 58 27.34517	127 54 32.65213	264617.075	283014.521	30.057	중부	34 58 16.1980	127 54 29.9848	164308.66	282940.11	2.133	2021.02.18	표철	하동군청 만원과	
지적도근점	6158	경상남도 하동군 금남면 중평리 35-2 제방	34 58 24.13011	127 54 31.04009	264517.621	282974.529	30.575	중부	34 58 12.9826	127 54 28.3726	164209.20	282900.12	2.652	2021.02.18	표철	하동군청 만원과	
지적도근점	6159	경상남도 하동군 금남면 중평리 867	34 58 25.69546	127 54 35.08683	264566.796	283076.745	30.624	중부	34 58 14.5482	127 54 32.4197	164258.38	283002.33	2.700	2021.02.18	표철	하동군청 만원과	
지적도근점	6160	경상남도 하동군 금남면 중평리 867	34 58 24.51558	127 54 36.57676	264530.778	283114.871	30.642	중부	34 58 13.3682	127 54 33.9098	164222.36	283040.46	2.718	2021.02.18	표철	하동군청 만원과	
지적도근점	6161	경상남도 하동군 금남면 중평리 867	34 58 22.36643	127 54 38.42173	264464.972	283162.276	30.633	중부	34 58 11.2188	127 54 35.7549	164156.56	283087.87	2.708	2021.02.18	표철	하동군청 만원과	
지적도근점	6162	경상남도 하동군 금남면 중평리 20-4	34 58 17.00992	127 54 40.35619	264300.342	283212.852	30.406	중부	34 58 5.86170	127 54 37.6896	163991.92	283138.44	2.483	2021.02.18	표철	하동군청 만원과	
지적도근점	6163	경상남도 하동군 금남면 중평리 868 옆	34 58 20.73886	127 54 41.26334	264415.471	283234.817	30.624	중부	34 58 9.5910	127 54 38.5968	164107.05	283160.41	2.699	2021.02.18	표철	하동군청 만원과	
지적도근점	6164	경상남도 하동군 금남면 중평리 28-4	34 58 25.41981	127 54 38.79026	264559.156	283170.767	52.819	중부	34 58 14.2725	127 54 36.1235	164250.74	283096.36	24.894	2021.02.18	표철	하동군청 만원과	
지적도근점	6165	경상남도 하동군 금남면 중평리 32-4	34 58 27.47731	127 54 36.60776	264622.060	283114.826	49.942	중부	34 58 16.3302	127 54 33.9408	164313.64	283040.42	22.017	2021.02.18	표철	하동군청 만원과	
지적도근점	6166	경상남도 하동군 금남면 중평리 13	34 58 29.47180	127 54 34.84042	264683.118	283069.435	47.945	중부	34 58 18.3249	127 54 32.1733	164374.70	282995.02	20.020	2021.02.18	표철	하동군청 만원과	
지적도근점	6167	경상남도 하동군 금남면 중평리 41-1	34 58 30.59635	127 54 32.69731	264717.280	283014.756	52.305	중부	34 58 19.4496	127 54 30.03	164408.86	282940.34	24.380	2021.02.18	표철	하동군청 만원과	
지적도근점	6168	경상남도 하동군 금남면 중평리 180-1	34 58 31.43616	127 54 31.77559	264742.949	282991.139	51.595	중부	34 58 20.2895	127 54 29.1081	164434.53	282916.73	23.670	2021.02.18	표철	하동군청 만원과	
지적도근점	6169	경상남도 하동군 금남면 중평리 176-2	34 58 30.9899	127 54 29.7518	264728.730	282939.929	40.791	중부	34 58 19.8433	127 54 27.0843	164420.32	282865.52	12.853	2021.03.05.	표철	하동군청 만원과	
지적도근점	6170	경상남도 하동군 금남면 중평리 172-1	34 58 31.8820	127 54 28.3996	264755.911	282905.378	45.212	중부	34 58 20.7355	127 54 25.7320	164447.50	282830.97	17.273	2021.03.05.	표철	하동군청 만원과	
지적도근점	6171	경상남도 하동군 금남면 중평리 179	34 58 32.4910	127 54 29.7274	264774.984	282938.889	47.893	중부	34 58 21.3445	127 54 27.0599	164466.57	282864.48	19.954	2021.03.05.	표철	하동군청 만원과	
지적도근점	6172	경상남도 하동군 금남면 중평리 223-4	34 58 33.2755	127 54 31.1391	264799.488	282974.478	51.426	중부	34 58 22.1291	127 54 28.4717	164491.07	282900.07	23.487	2021.03.05.	표철	하동군청 만원과	
지적도근점	6173	경상남도 하동군 금남면 중평리 188-19	34 58 34.19196	127 54 29.84321	264827.431	282941.350	52.701	중부	34 58 23.0456	127 54 27.1756	164519.02	282866.94	24.776	2021.02.18	표철	하동군청 만원과	
지적도근점	6174	경상남도 하동군 금남면 중평리 188-14	34 58 33.91232	127 54 27.75600	264818.333	282888.483	51.725	중부	34 58 22.7659	127 54 25.0882	164509.92	282814.07	23.801	2021.02.18	표철	하동군청 만원과	
지적도근점	6175	경상남도 하동군 금남면 중평리 164	34 58 32.8367	127 54 27.2759	264785.074	282876.606	46.977	중부	34 58 21.6902	127 54 24.6082	164476.66	282802.20	19.038	2021.03.05.	표철	하동군청 만원과	
지적도근점	6176	경상남도 하동군 진교면 중원리 621-4	35 02 11.7269	127 54 23.9965	271530.119	282732.178	47.993	중부	35 2 0.6078	127 54 21.3346	171221.84	282657.97	20.037	2021.02.19	표철	하동군청 만원과	
지적도근점	6177	경상남도 하동군 진교면 중원리 571	35 02 12.1517	127 54 28.2311	271544.185	282839.394	42.598	중부	35 2 1.0326	127 54 25.5695	171235.90	282765.19	14.640	2021.02.19	표철	하동군청 만원과	
지적도근점	6178	경상남도 하동군 진교면 중원리 625	35 02 10.4881	127 54 25.8959	271492.378	282780.669	46.308	중부	35 1 59.3689	127 54 23.2341	171184.09	282706.47	18.352	2021.02.19	표철	하동군청 만원과	
지적도근점	6179	경상남도 하동군 진교면 중원리 622	35 02 09.3003	127 54 24.0679	271455.350	282734.666	55.671	중부	35 1 58.1809	127 54 21.4059	171147.07	282660.46	27.715	2021.02.19	표철	하동군청 만원과	
지적도근점	6180	경상남도 하동군 진교면 중원리 617-2	35 02 09.6190	127 54 22.4360	271464.797	282693.212	67.876	중부	35 1 58.4997	127 54 19.7739	171156.51	282619.01	39.920	2021.02.19	표철	하동군청 만원과	
지적도근점	6181	경상남도 하동군 진교면 중원리 617-3	35 02 08.9509	127 54 20.9195	271443.858	282654.959	79.044	중부	35 1 57.8315	127 54 18.2573	171135.58	282580.75	51.089	2021.02.19	PVC	하동군청 만원과	

지적도근점	6182	경상남도 하동군 진교면 종원리 618	35 02 08.0390	127 54 21.9810	271415.998	282682.121	66.989	중부	35 1 56.9195	127 54 19.3188	171107.72	282607.92	39.034	2021.02.19	표철	하동군청 만원과	
지적도근점	6183	경상남도 하동군 진교면 종원리 630-1	35 02 07.3066	127 54 24.8760	271394.093	282755.708	55.538	중부	35 1 56.187	127 54 22.2141	171085.81	282681.50	27.583	2021.02.19	표철	하동군청 만원과	
지적도근점	6184	경상남도 하동군 진교면 종원리 624	35 02 08.5879	127 54 25.3449	271433.689	282767.236	50.402	중부	35 1 57.4684	127 54 22.683	171125.41	282693.03	22.446	2021.02.19	표철	하동군청 만원과	
지적도근점	6185	경상남도 하동군 진교면 종원리 628	35 02 07.9958	127 54 27.2331	271415.878	282815.263	45.892	중부	35 1 56.8763	127 54 24.5714	171107.59	282741.06	17.936	2021.02.19	표철	하동군청 만원과	
지적도근점	6186	경상남도 하동군 진교면 종원리 880	35 02 09.2927	127 54 27.5293	271455.914	282822.407	44.489	중부	35 1 58.1733	127 54 24.8676	171147.63	282748.20	16.532	2021.02.19	표철	하동군청 만원과	
지적도근점	6187	경상남도 하동군 진교면 종원리 729	35 02 09.1868	127 54 29.5087	271453.106	282872.609	41.384	중부	35 1 58.0674	127 54 26.8472	171144.82	282798.41	13.426	2021.02.19	표철	하동군청 만원과	
지적도근점	6188	경상남도 하동군 진교면 종원리 880	35 02 08.4731	127 54 30.5426	271431.350	282899.018	40.691	중부	35 1 57.3536	127 54 27.8812	171123.06	282824.81	12.733	2021.02.19	표철	하동군청 만원과	
지적도근점	6189	경상남도 하동군 진교면 종원리 754-6	35 02 10.7033	127 54 31.6825	271500.343	282927.286	39.922	중부	35 1 59.584	127 54 29.0212	171192.06	282853.08	11.963	2021.02.19	표철	하동군청 만원과	
지적도근점	6190	경상남도 하동군 진교면 종원리 754-9	35 02 09.8131	127 54 33.0016	271473.214	282960.971	37.321	중부	35 1 58.6937	127 54 30.3404	171164.93	282886.77	9.362	2021.02.19	표철	하동군청 만원과	
지적도근점	6191	경상남도 하동군 진교면 종원리 756-3	35 02 09.1978	127 54 34.5054	271454.600	282999.264	41.977	중부	35 1 58.0783	127 54 31.8443	171146.31	282925.06	14.016	2021.02.19	표철	하동군청 만원과	
지적도근점	6192	경상남도 하동군 진교면 종원리 738-6	35 02 07.6319	127 54 32.9272	271405.976	282959.698	37.476	중부	35 1 56.5123	127 54 30.266	171097.69	282885.49	9.517	2021.02.19	표철	하동군청 만원과	
지적도근점	6193	경상남도 하동군 진교면 종원리 880	35 02 06.7180	127 54 32.7476	271377.769	282955.404	38.270	중부	35 1 55.5983	127 54 30.0864	171069.48	282881.20	10.311	2021.02.19	표철	하동군청 만원과	
지적도근점	6194	경상남도 하동군 진교면 종원리 743-1	35 02 05.6153	127 54 32.3395	271343.693	282945.369	39.163	중부	35 1 54.4955	127 54 29.6782	171035.40	282871.16	11.205	2021.02.19	표철	하동군청 만원과	
지적도근점	6195	경상남도 하동군 진교면 종원리 741-1	35 02 05.2618	127 54 34.3705	271333.267	282996.950	39.109	중부	35 1 54.1419	127 54 31.7094	171024.98	282922.74	11.149	2021.02.19	표철	하동군청 만원과	
지적도근점	6196	경상남도 하동군 진교면 종원리 719-2	35 02 04.6674	127 54 32.3526	271314.482	282945.967	39.539	중부	35 1 53.5475	127 54 29.6913	171006.19	282871.76	11.581	2021.02.19	표철	하동군청 만원과	
지적도근점	6197	경상남도 하동군 진교면 종원리 880	35 02 04.9691	127 54 30.8532	271323.435	282907.873	40.824	중부	35 1 53.8492	127 5 428.1918	171015.15	282833.67	12.866	2021.02.19	표철	하동군청 만원과	
지적도근점	6198	경상남도 하동군 진교면 종원리 723-3	35 02 05.2736	127 54 29.4299	271332.491	282871.710	43.225	중부	35 1 54.1537	127 54 26.7684	171024.20	282797.51	15.269	2021.02.19	표철	하동군청 만원과	
지적도근점	6199	경상남도 하동군 진교면 종원리 731	35 02 07.1783	127 54 29.0506	271391.101	282861.563	43.443	중부	35 1 56.0587	127 54 26.389	171082.82	282787.36	15.486	2021.02.19	표철	하동군청 만원과	
지적도근점	6200	경상남도 하동군 진교면 종원리 880	35 02 05.7768	127 54 27.9171	271347.649	282833.222	46.821	중부	35 1 54.657	127 54 25.2554	171039.36	282759.02	18.865	2021.02.19	표철	하동군청 만원과	
지적도근점	6201	경상남도 하동군 진교면 종원리 630-3	35 02 05.0719	127 54 26.7387	271325.654	282803.549	53.141	중부	35 1 53.952	127 54 24.0769	171017.37	282729.34	25.185	2021.02.19	표철	하동군청 만원과	
지적도근점	6202	경상남도 하동군 진교면 종원리 산114	35 02 04.4566	127 54 25.4839	271306.402	282771.917	57.638	중부	35 1 53.3367	127 54 22.822	170998.12	282697.71	29.683	2021.02.19	표철	하동군청 만원과	
지적도근점	6203	경상남도 하동군 진교면 종원리 880	35 02 03.2053	127 54 27.1125	271268.215	282813.549	46.112	중부	35 1 52.0852	127 54 24.4507	170959.93	282739.34	18.156	2021.02.19	표철	하동군청 만원과	
지적도근점	6204	경상남도 하동군 진교면 종원리 880	35 02 03.7546	127 54 27.8888	271285.321	282833.073	45.718	중부	35 1 52.6346	127 54 25.2271	170977.04	282758.87	17.762	2021.02.19	표철	하동군청 만원과	
지적도근점	6205	경상남도 하동군 진교면 종원리 723-2	35 02 04.5862	127 54 28.2311	271311.028	282841.517	45.853	중부	35 1 53.4663	127 54 25.5694	171002.74	282767.31	17.897	2021.02.19	표철	하동군청 만원과	
지적도근점	6206	경상남도 하동군 진교면 종원리 880	35 02 04.0170	127 54 29.5282	271293.788	282874.555	42.704	중부	35 1 52.897	127 54 26.8666	170985.50	282800.35	14.747	2021.02.19	표철	하동군청 만원과	
지적도근점	6207	경상남도 하동군 진교면 종원리 722-7	35 02 03.8296	127 54 30.1555	271288.157	282890.509	41.963	중부	35 1 52.7096	127 54 27.494	170979.87	282816.30	14.006	2021.02.19	표철	하동군청 만원과	

지적도근점	6208	경상남도 하동군 진교면 종원리 717	35 02 03.3575	127 54 31.9367	271274.017	282935.791	39.422	중부	35 1 52.2374	127 54 29.2754	170965.73	282861.59	11.465	2021.02.19	표철	하동군청 민원과	
지적도근점	6209	경상남도 하동군 진교면 종원리 744-4	35 02 03.8609	127 54 33.2068	271289.825	282967.845	38.438	중부	35 1 52.7409	127 54 30.5456	170981.54	282893.64	10.479	2021.02.19	표철	하동군청 민원과	
지적도근점	6210	경상남도 하동군 진교면 종원리 707-3	35 02 02.8629	127 54 32.8981	271258.997	282960.300	38.554	중부	35 1 51.7428	127 54 30.2368	170950.71	282886.09	10.596	2021.02.19	표철	하동군청 민원과	
지적도근점	6211	경상남도 하동군 진교면 종원리 706-8	35 02 02.3551	127 54 34.0962	271243.624	282990.812	36.707	중부	35 1 51.2349	127 54 31.435	170935.34	282916.61	8.749	2021.02.19	표철	하동군청 민원과	
지적도근점	6212	경상남도 하동군 진교면 종원리 702-3	35 02 00.7599	127 54 33.8210	271194.400	282984.284	34.737	중부	35 1 49.6395	127 54 31.1598	170886.11	282910.08	6.780	2021.02.19	표철	하동군청 민원과	
지적도근점	6213	경상남도 하동군 진교면 종원리 891	35 02 01.1224	127 54 32.0749	271205.167	282939.921	36.004	중부	35 1 50.0021	127 54 29.4135	170896.88	282865.71	8.047	2021.02.19	표철	하동군청 민원과	
지적도근점	6214	경상남도 하동군 진교면 종원리 701-3	35 02 01.9940	127 54 31.9344	271231.996	282936.115	38.392	중부	35 1 50.8738	127 54 29.273	170923.71	282861.91	10.435	2021.02.19	표철	하동군청 민원과	
지적도근점	6215	경상남도 하동군 진교면 종원리 700	35 02 01.5297	127 54 30.2453	271217.296	282893.430	38.749	중부	35 1 50.4094	127 54 27.5838	170909.01	282819.22	10.793	2021.02.19	표철	하동군청 민원과	
지적도근점	6216	경상남도 하동군 진교면 종원리 891	35 02 02.2933	127 54 29.2909	271240.611	282869.024	40.616	중부	35 1 51.1731	127 54 26.6293	170932.32	282794.82	12.659	2021.02.19	표철	하동군청 민원과	
지적도근점	6217	경상남도 하동군 진교면 종원리 880	35 02 02.8441	127 54 29.9696	271257.740	282886.073	41.018	중부	35 1 51.724	127 54 27.3081	170949.45	282811.87	13.062	2021.02.19	표철	하동군청 민원과	
지적도근점	6218	경상남도 하동군 진교면 종원리 891	35 02 02.5723	127 54 27.6495	271248.831	282827.337	44.185	중부	35 1 51.4522	127 54 24.9878	170940.54	282753.13	16.229	2021.02.19	표철	하동군청 민원과	
지적도근점	6219	경상남도 하동군 진교면 종원리 665	35 02 01.8686	127 54 26.5022	271226.879	282798.453	53.187	중부	35 1 50.7485	127 54 23.8403	170918.60	282724.24	25.209	2021.03.05.	PVC	하동군청 민원과	
지적도근점	6220	경상남도 하동군 진교면 종원리 643-3	35 02 02.6665	127 54 25.0837	271251.142	282762.271	49.706	중부	35 1 51.5465	127 54 22.4217	170942.86	282688.06	21.727	2021.03.05.	표철	하동군청 민원과	
지적도근점	6221	경상남도 하동군 진교면 종원리 산112-2	35 02 01.7658	127 54 24.2143	271223.184	282740.486	59.697	중부	35 1 50.6457	127 54 21.5522	170914.90	282666.28	31.719	2021.03.05.	표철	하동군청 민원과	
지적도근점	6222	경상남도 하동군 진교면 종원리 667	35 02 00.5843	127 54 24.4701	271186.832	282747.303	65.478	중부	35 1 49.4641	127 54 21.8081	170878.55	282673.09	37.500	2021.03.05.	표철	하동군청 민원과	
지적도근점	6223	경상남도 하동군 진교면 종원리 672-1	35 01 59.6493	127 54 25.8957	271158.345	282783.701	59.953	중부	35 1 48.5290	127 54 23.2338	170850.06	282709.49	31.975	2021.03.05.	표철	하동군청 민원과	
지적도근점	6224	경상남도 하동군 진교면 종원리 산115-1	35 01 57.9297	127 54 28.3799	271105.923	282847.153	51.456	중부	35 1 46.8090	127 54 25.7182	170797.63	282772.94	23.501	2021.02.19	표철	하동군청 민원과	
지적도근점	6225	경상남도 하동군 진교면 종원리 682	35 01 58.4448	127 54 29.3336	271122.017	282871.185	44.921	중부	35 1 47.3242	127 54 26.672	170813.73	282796.98	16.966	2021.02.19	표철	하동군청 민원과	
지적도근점	6226	경상남도 하동군 진교면 종원리 678	35 01 59.4801	127 54 28.6567	271153.765	282853.735	48.762	중부	35 1 48.3596	127 54 25.995	170845.48	282779.53	20.807	2021.02.19	표철	하동군청 민원과	
지적도근점	6227	경상남도 하동군 진교면 종원리 678	35 02 00.3991	127 54 29.4638	271182.275	282873.936	44.798	중부	35 1 49.2787	127 54 26.8022	170873.99	282799.73	16.842	2021.02.19	표철	하동군청 민원과	
지적도근점	6228	경상남도 하동군 진교면 종원리 698	35 01 59.9263	127 54 30.6783	271167.983	282904.854	41.015	중부	35 1 48.8058	127 54 28.0168	170859.70	282830.65	13.059	2021.02.19	표철	하동군청 민원과	
지적도근점	6229	경상남도 하동군 진교면 종원리 892	35 01 59.2168	127 54 30.3774	271146.047	282897.427	38.083	중부	35 1 48.0963	127 54 27.7159	170837.76	282823.22	10.128	2021.02.19	표철	하동군청 민원과	
지적도근점	6230	경상남도 하동군 진교면 종원리 894	35 01 58.8389	127 54 30.9137	271134.526	282911.127	37.142	중부	35 1 47.7183	127 54 28.2522	170826.24	282836.92	9.186	2021.02.19	표철	하동군청 민원과	
지적도근점	6231	경상남도 하동군 진교면 종원리 895	35 01 58.1143	127 54 31.2169	271112.264	282919.017	36.338	중부	35 1 46.9936	127 54 28.5554	170803.98	282844.81	8.382	2021.02.19	표철	하동군청 민원과	
지적도근점	6232	경상남도 하동군 진교면 종원리 685	35 01 57.2280	127 54 31.5670	271085.032	282928.140	41.425	중부	35 1 46.1072	127 54 28.9056	170776.74	282853.93	13.469	2021.02.19	표철	하동군청 민원과	
지적도근점	6233	경상남도 하동군 진교면 종원리 825-3	35 01 55.9768	127 54 33.2635	271046.862	282971.496	33.528	중부	35 1 44.8559	127 54 30.6022	170738.57	282897.29	5.571	2021.02.19	표철	하동군청 민원과	
지적도근점	6234	경상남도 하동군 진교면 종원리 824-4	35 01 57.7102	127 54 32.7045	271100.155	282956.839	36.565	중부	35 1 46.5895	127 54 30.0432	170791.87	282882.63	8.608	2021.02.19	표철	하동군청 민원과	
지적도근점	6235	경상남도 하동군 진교면 종원리 689-9	35 01 58.7980	127 54 33.3847	271133.834	282973.776	34.276	중부	35 1 47.6774	127 54 30.7234	170825.55	282899.57	6.319	2021.02.19	표철	하동군청 민원과	

하동군 고시 제2021 - 89호

도로명주소 부여 · 폐지고시

도로명주소법 제18조제2항에 따라 건물 등에 부여 및 폐지된 도로명주소를 다음과 같이 고시합니다.

2021. 4. 15.

하 동 군 수

○ 도로명주소 부여 : 경상남도 하동군 옥종면 돌고지로 1416-134 외 21건

종전주소	도로명주소	도로명 고시일	도로명 부여사유	비고
별 지 참 조(22건)				

○ 도로명주소 폐지 : 경상남도 하동군 양보면 신전길 11

도로명주소	폐지고시일	폐지사유
별 지 참 조(1건)		

※ 고시내용 및 기타 자세한 사항은 하동군청 민원과(☎880-2125)에 문의 또는 도로명주소 안내 홈페이지(www.juso.go.kr)에서 열람하시기 바랍니다.

○ 도로명주소 사용 및 공부상 주소전환

- 도로명주소는 2021. 4. 15. 고시 후 도로명주소법 제19조제1항에 의거 공법관계에 있어서 주소로 사용되며, 2014년 1월 1일부터는 공공기관에서 민원신청이나 서류를 제출할 때 새롭게 바뀐 도로명주소를 사용해야 합니다.
- 공공기관에서 비치·관리하고 있는 각종 공부상 주소(소재지)는 해당기관에서 도로명주소로 변경합니다.

○ 도로명주소 변경 등

- 도로명 또는 건물번호의 변경은 도로명주소법 시행령 제7조의3 및 제9조에서 정한 절차에 따라 신청할 수 있습니다.
- 도로명은 도로명주소법 시행령 제7조제7항에 의거 당해 도로명이 고시된 날부터 3년이 지난 후에 변경할 수 있습니다.

○ 참고사항

- 공동주택의 경우 종전주소의 공동주택명, 동·호와 도로명주소의 상세주소는 공법관계의 각종 공부상 기재된 주소로 합니다.

업무구분	종전주소	도로명주소	도로명주소 고시일	이동 사유	도로명 고시일	도로명부여사유	비고
건물번호부여	경상남도 하동군 옥종면 위태리 347	경상남도 하동군 옥종면 돌고지로 1416-134	20210415		20070618	횡천과 옥종의 경계지점에 있는 재로서 재를 넘을때 산모퉁이를 돌고 돌아 넘는다고해서 돌고지재라고한 옛지명 사용	
건물번호부여	경상남도 하동군 화개면 탑리 171-5	경상남도 하동군 화개면 쌍계로 231	20210415		20070618	도지정 기념물 제21호인 지리산 쌍계사 가는길로 탐방객의 인지도를 고려하고 역사성을 반영하여 도로명 부여	
건물번호부여	경상남도 하동군 금남면 덕천리 365-3	경상남도 하동군 금남면 주교로 208	20210415		20070618	주교천을 따라 이어지는 도로로서 시설명에서 도로명부여	
건물번호부여	경상남도 하동군 적량면 서리 592-2	경상남도 하동군 적량면 삼화실로 768	20210415		20140701	옛 지명으로 도로명 부여	
건물번호부여	경상남도 하동군 적량면 동리 103-1	경상남도 하동군 적량면 삼화실로 158-68	20210415		20140701	옛 지명으로 도로명 부여	
건물번호부여	경상남도 하동군 금남면 진정리 225	경상남도 하동군 금남면 금오길 118-14	20210415		20080402	금오라는 자연마을이름 반영	
건물번호부여	경상남도 하동군 악양면 매계리 394-8	경상남도 하동군 악양면 노전길 112-3	20210415		20070618	갈대가 많이 자라 붙여진 자여마을이름 반영	
건물번호부여	경상남도 하동군 악양면 매계리 394-10	경상남도 하동군 악양면 노전길 112-10	20210415		20070618	갈대가 많이 자라 붙여진 자여마을이름 반영	
건물번호부여	경상남도 하동군 악양면 매계리 409-4	경상남도 하동군 악양면 노전길 112-15	20210415		20070618	갈대가 많이 자라 붙여진 자여마을이름 반영	
건물번호부여	경상남도 하동군 악양면 매계리 394-11	경상남도 하동군 악양면 노전길 112-12	20210415		20070618	갈대가 많이 자라 붙여진 자여마을이름 반영	
건물번호부여	경상남도 하동군 옥종면 양구리 산41	경상남도 하동군 옥종면 뒷뜰길 69-1	20210415		20120125	정수와 접한 마을인데 의양의 뒷뜰로 붙여진 자연마을이름 반영	
건물번호부여	경상남도 하동군 하동읍 흥룡리 228	경상남도 하동군 하동읍 매화골먹점길 156-41	20210415		20070618	매실이 많이 나는 마을특성에 먹점이라는 자연마을이름 반영	
건물번호부여	경상남도 하동군 하동읍 흥룡리 산54	경상남도 하동군 하동읍 매화골먹점길 169	20210415		20070618	매실이 많이 나는 마을특성에 먹점이라는 자연마을이름 반영	
건물번호부여	경상남도 하동군 화개면 정금리 1001	경상남도 하동군 화개면 백혜길 77-23	20210415		20090302	마을명 부여	
건물번호부여	경상남도 하동군 악양면 입석리 783	경상남도 하동군 악양면 봉대길 118	20210415		20070618	옛 중국의 금릉 봉황대의 황자를 빼고 봉대로 명명된 자연마을이름 반영	
건물번호부여	경상남도 하동군 화개면 부춘리 403-4	경상남도 하동군 화개면 부춘길 180	20210415		20070618	부춘이라는 자연마을이름 반영	
건물번호부여	경상남도 하동군 적량면 우계리 산385-12	경상남도 하동군 적량면 서재길 323-21	20210415		20090302	서당이 있었다 하여 붙여진 서재골 지역이름 반영	
건물번호부여	경상남도 하동군 옥종면 양구리 231	경상남도 하동군 옥종면 양구1길 31-63	20210415		20080402	양구라는 자연마을명에 일련번호방식의 첫번째 도로명 반영	
건물번호부여	경상남도 하동군 옥종면 양구리 35-10, 35-11	경상남도 하동군 옥종면 옥종중앙길 24	20210415		20080402	옥종면의 중심도로로서 옥종중앙길로 명명	
건물번호부여	경상남도 하동군 양보면 감당리 935	경상남도 하동군 양보면 원양샘골길 33-1	20210415		20080402	원양이라는 자연마을명에 고유지명을 합성하여 원양샘골길로 명명	
건물번호부여	경상남도 하동군 화개면 정금리 436-3, 438-1	경상남도 하동군 화개면 정금대비길 96	20210415		20090302	정금과서 대비로 이어지는 도로로서 행정리명의 명칭을 합성하여 도로명에 반영	
건물번호부여	경상남도 하동군 금남면 대치리 983, 984-1	경상남도 하동군 금남면 한재길 167	20210415		20090302	북쪽에 있는 큰 고개라고 붙여진 자연마을이름 반영	

업무구분	종전주소	도로명주소고시일	이동사유
건물번호폐지	경상남도 하동군 양보면 신전길 11	20210415	건축물 철거에 따른 건물번호 폐지

공유수면 점·사용 허가 고시

하동군 제2021 - 91호

「공유수면 관리 및 매립에 관한 법률」제8조 제6항에 의거 다음과 같이 공유수면 점용·사용 허가하였음을 고시합니다.

2021. 4. 16.

하 동 군 수

1. 허가(승인)번호 : 2021-17호
2. 허가연월일 : 2021. 4. 16.
3. 점·사용의 목적 : 도로(진교 소로2-7호선)
4. 점·사용의 장소 및 면적:
   경상남도 하동군 진교면 진교리 828-7번지 (65㎡)
   경상남도 하동군 진교면 진교리 828-5번지 (5㎡)
5. 점·사용의 기간 : 2021. 4. 16. ~ 2026. 4. 15.
6. 점·사용 허가를 받은 자 : 하동군 하동읍 군청로 23, 하동군수

공유수면 점·사용 허가 고시

하동군 제2021 - 91호

「공유수면 관리 및 매립에 관한 법률」제8조 제6항에 의거 다음과 같이 공유수면 점용·사용 허가하였음을 고시합니다.

2021. 4. 16.

하 동 군 수

1. 허가(승인)번호 : 2021-18호
2. 허가연월일 : 2021. 4. 16.
3. 점·사용의 목적 : 도로(진교 소로2-27호선)
4. 점·사용의 장소 : 경상남도 하동군 진교면 진교리 816-1번지
5. 점·사용의 면적 : 43㎡
6. 점·사용의 기간 : 2021. 4. 16. ~ 2026. 4. 15.
7. 점·사용 허가를 받은 자 : 경상남도 김해시 분성로 16*, ㈜한은에스**

하동군 고시 제2021 - 90호

어린이보호구역 지정(일부해제)

「도로교통법」 제12조, 「어린이·노인 및 장애인 보호구역의 지정 및 관리에 관한 규칙」제3조 규정에 따라 어린이보호구역 지정(일부해제)되었음을 다음과 같이 고시합니다.

2021. 4. 19.

하 동 군 수

□ 어린이보호구역 지정 고시 내용

시설명	위 치	어린이보호구역 지정(축소)일	고시사유	비고
고전초등학교	하동군 고전면 범아리 지내	2021. 4. 19.	보호구역 지정범위 준수	

※ 어린이보호구역 지정(일부해제)과 관련하여 궁금하신 사항은 하동군청 건설교통과 도로관리담당(☎055-880-2526)으로 문의하여 주시기 바랍니다.

하동군 공고 제2021-594호

하동군 체육진흥에 관한 조례 일부개정안 입법예고

하동군 체육진흥에 관한 조례를 개정함에 있어 그 내용과 취지를 주민에게 미리 알려 의견을 듣고자 「하동군 법무행정 처리 규정」 제7조제2항에 따라 다음과 같이 공고합니다.

2021년 4월 7일

하 동 군 수

1. 자치 법규명 :「하동군 체육진흥에 관한 조례」

2. 제안 이유 : 상위법령(국민체육진흥법)의 개정 사항을 반영하여 지역 체육진흥에 관한 중요사항을 보다 체계적으로 협의하기 위해 체육진흥협의회 구성 관련 내용을 개정하고자 함

3. 주요 내용
   가. 체육진흥 협의회의 설치 문구 수정(조례안 제7조)
   나. 체육진흥협의회 위원 구성 변경(조례안 제9조)
   다. 체육진흥협의회 위원 임기 신설(조례안 제9조의2)

4. 의견 제출 : 이 자치 법규의 입법안에 대하여 의견이 있는 기관·단체 개인은 년 월 일까지 하동군(참조 : 문화체육과, 전화055-880-2064, FAX 055-880-2369 ,e-mail gkdud3853@korea.kr)에게 **【별지 서식】** 에 따라 그 의견을 제출하여 주시기 바랍니다.

붙임 1. 하동군 체육진흥에 관한 조례 일부개정안
2. 신구조문대비표, 관련법령 등

【별지】

입법예고사항에 대한 의견서

□ 자치법규명 :

○ 성명(단체명) :

○ 주 소 :

○ 전 화 번 호 :

조례(규칙)안 내용	의 견	비고

하동군 체육진흥에 관한 조례 일부개정조례안

하동군 체육진흥에 관한 조례 일부를 다음과 같이 개정한다.

제7조제1항 중 “둘 수 있다”를 “둔다”로 한다.

제9조제1항 중 “15명 이내”를 “7명 이상 15명 이하”으로 하고, 같은 조 제2항 및 제3항을 각각 다음과 같이 한다.

② 의장은 군수로 하고 부의장은 하동군 체육회 회장으로 한다.

③ 위원은 다음 각 호에 해당하는 사람을 군수가 위촉하고, 당연직 위원으로는 문화체육과장으로 한다.

1. 군의회에서 추천하는 의원
2. 하동교육지원청 학교 체육 관계자
3. 체육분야에 종사하거나 체육관련 전문 지식이 있는 사람
4. 그 밖에 군의 체육진흥 및 지원과 관련하여 군수가 필요하다고 인정하는 사람

제9조의2를 다음과 같이 신설한다.

제9조의2(위원의 임기) ① 위촉직 위원의 임기는 2년으로 하되, 한 차례만 연임할 수 있다.

② 위원의 사임 등으로 새로 위촉된 위원의 임기는 전임자 임기의 남은 기간으로 한다.

부 칙

이 조례는 공포한 날부터 시행한다.

신・구조문대비표

현 행	개 정 안
제7조(협의회의 설치) ①「국민체육진흥법」제5조제2항에 따라 군의 체육진흥에 관한 중요시책을 협의하기 위하여 하동군 체육진흥협의회(이하 “협의회”라 한다)를 둘 수 있다.	제7조(협의회의 설치) ①---------- 둔다.
제9조(구성) ① 협의회는 의장, 부의장을 포함한 15명 이내로 구성하되, 특정 성별이 60퍼센트를 초과하지 아니하도록 한다.	제9조(구성) ① ---------- 7명 이상 15명 이하 ----------.
② 의장은 부군수로 하고 부의장은 위원 중에서 호선하며, 위원은 다음 각 호에 해당하는 사람을 군수가 위촉한다. 1. 하동군의회 의원 2. 하동교육지원청 학교체육 관계자 3. 체육분야에 종사하거나 체육관련 전문 지식이 있는 사람	② 의장은 군수로 하고 부의장은 하동군 체육회 회장으로 한다.
③ 제2항제1호에 따라 위촉된 위원의 임기는 그 직위에 재직하는 기간으로 하고, 같은 항 제2호와 제3호에 따라 위촉된 위원의 임기는 2년으로 하되 연임할 수 있다.	③ 위원은 다음 각 호에 해당하는 사람을 군수가 위촉하고, 당연직 위원으로는 문화체육과장으로 한다. 1. 군의회에서 추천하는 의원 2. 하동교육지원청 학교 체육 관계자 3. 체육분야에 종사하거나 체육관련 전문 지식이 있는 사람

	4. 그 밖에 군의 체육진흥 및 지원과 관련하여 군수가 필요하다고 인정하는 사람
④ (생 략)	④ (현행과 같음)
<신 설>	제9조의2(위원의 임기) ① 위촉직 위원의 임기는 2년으로 하되, 한 차례만 연임할 수 있다. ② 위원의 사임 등으로 새로 위촉된 위원의 임기는 전임자 임기의 남은 기간으로 한다.

하동군 공고 제2021-597호

하동군 도로명주소에 관한 조례 전부개정조례안 입법예고

하동군 도로명주소에 관한 조례를 전부개정함에 있어 그 내용과 취지를 주민에게 미리 알려 의견을 듣고자 「하동군 자치법규안 입법예고에 관한 조례」제6조에 따라 다음과 같이 공고합니다.

2021년 4월 7일

하 동 군 수

1. 자치 법규명 : 하동군 도로명주소에 관한 조례 전부개정조례안

2. 개정 이유

○「도로명주소법」의 전부개정(법률 제17574호, 2020.12.8.공포, 2021.6.9.시행)에 따른 제명변경 및 법령이 위임한 사항과 시행에 필요한 사항을 규정하고자 함

3. 주요 내용

가. 조례의 제명 「하동군 도로명주소에 관한 조례」를 「하동군 주소정보 등에 관한 조례」로 변경함.

나. 주소정보의 사용 확대에 관한 조항을 마련함(안 제2조)

다. 건물번호판 및 사물주소판 제작비용 산정에 관한 조항을 마련함(안 제3조)

라. 주소정보안내도·안내판 광고의 비용 및 주소정보생활화 시책 추진 근거 조항을 마련함(안 제4조 및 제5조)

마. 주소정보위원회 구성·운영 등에 관한 사항을 규정함(안 제6조~제11조)

바. 주소정보 업무의 위탁에 관한 조항을 마련함 (안 제14조)

사. 토지 등의 출입증에 관한 조항을 마련함(안 제15조)

4. 의견 제출

가. 제출기한 : 2021년 4월 28일까지

나. 제출방법 : 직접방문, 우편, 전자우편 또는 팩스

다. 기재내용 : 성명(기관·단체의 경우 기관·단체명과 대표자 성명), 주소, 전화번호, 예고사항에 대한 항목별 의견

라. 제출기관 : 하동군청(민원과)

- ❍ 주 소 : (52333)하동군 하동읍 군청로 23
- ❍ 전 화 : 055-880-2124
- ❍ 팩 스 : 055-880-2078
- ❍ 전자우편(이메일) : yjun0522@korea.kr

붙임 1. 입법예고사항에 대한 의견서 1부.

2. 하동군 도로명주소에 관한 조례 전부개정조례안 1부. 끝.

입법예고사항에 대한 의견서

□ 자치법규명 : 하동군 도로명주소에 관한 조례 전부개정조례안

○ 성명(단체명) :

○ 주 소 :

○ 전 화 번 호 :

조례안 내용	의 견	비 고

하동군 조례 제 호

하동군 도로명주소에 관한 조례 전부개정조례안

하동군 도로명주소에 관한 조례 전부를 다음과 같이 개정한다.

하동군 주소정보 등에 관한 조례

제1조(목적) 이 조례는 「도로명주소법」 및 같은 법 시행령에서 위임한 사항과 그 시행에 필요한 사항을 규정함을 목적으로 한다.

제2조(주소정보의 사용 확대) 하동군수(이하 "군수"라 한다)는 다음 각 호에 따라 주소정보를 사용한다.

1. 도로명: 모든 도로의 명칭
2. 도로명과 기초번호: 「도로명주소법」(이하 "법"이라 한다) 제9조제2항 외에 도로변 공터의 위치표시
3. 도로명주소: 법 제19조제1항 및 제2항 외에 각종 건물등의 위치표시
4. 국가기초구역과 국가기초구역번호: 법 제22조제6항 외에 하동군(이하 "군"이라 한다)이 일반에 공표하는 각종 구역 설정·변경의 기초단위
5. 국가지점번호: 법 제23조제2항에 규정한 외에 산악 등에 설치된 시설물 및 문화재 등의 위치표시
6. 사물주소: 건물 등에 해당하지 아니하는 시설물을 공부에 등록하거나 각종 안내에 사용하는 위치표시

제3조(건물번호판 및 사물주소판의 제작비용의 산정 등) ① 군수는 「도로명주소법 시행령」(이하 "영"이라 한다) 제26조제5항 및 영 제54조제6항에 따라 교부하는 건물번호판 및 사물주소판에 대하여 각 호의 사항을 고려하여 산정한 제작 비용과 그 기준일을 군 홈페이지에 고시하여야 한다.

1. 해당 지역에서 보편적으로 사용하고 있는 건물번호판 및 사물주소판과

관련하여 조달청에 등록된 조달단가

2. 건물번호판 및 사물주소판의 구입과 설치에 필요한 재료비 등을 포함

3. 제1호 및 제2호에도 불구하고 조달청에 등록되지 않은 형태의 건물번호판 및 사물주소판의 경우 실제 제작에 드는 비용

② 군수는 교부하는 건물번호판 및 사물주소판의 제작비용의 징수는 수입증지, 정보통신망을 이용한 전자화폐·전자결제 등의 방법으로 제작비용을 징수할 수 있다.

제4조(광고의 비용) 군수는 법 제25조제4항에 따라 광고를 할 때에 비용은 다음 각 호와 같다.

1. 무료

가. 지방자치단체가 광고를 하려는 경우

나. 비상업적 공익광고를 하려는 경우

다. 그 밖에 군수가 필요하다고 인정하는 경우

2. 유료: 제1호 외의 경우는 군수가 별도로 산정한다.

제5조(주소정보의 생활화 시책 추진) 군수는 주소정보의 생활화를 촉진하기 위하여 법 제27조 및 다음 각 호의 사항을 추진할 수 있다.

1. 주소정보를 안내하는 주소정보안내판 등의 시설의 설치

2. 버스정류장 및 철도역사(도시철도 역사를 포함한다), 여객자동차터미널, 여객터미널, 공항 등에 설치·표기하는 위치표시등에 주소정보 사용

3. 관내 산하기관, 민간단체 등의 주소정보 사용을 촉진 하는 사업

4. 군단위의 주소정보안내도의 제작·보급

5. 그 밖에 군수가 주소정보의 사용 촉진을 위하여 필요하다고 인정하는 사업

제6조(주소정보위원회의 구성) ① 법 제29조에 따라 하동군주소정보위원회(이하 “위원회”라 한다)는 위원장·부위원장 각 1인을 포함한 5인 이상 15인 이

내의 위원으로 구성하되 위촉직 위원의 경우에는「양성평등기본법」제21조제2항에 따라 구성하여야 한다.
② 위원장은 부군수가 되고 부위원장은 위원 중에서 호선하여 정한다.
③ 위원은 다음 각 호의 사람 중에서 군수가 임명 또는 위촉하되, 위원장을 제외한 위원의 2분의 1 이상이 공무원이 아닌 사람으로 한다.
1. 소방, 경찰, 도로관리 등 주소정보와 관련된 관계공무원
2. 주소정보산업 및 도로교통 분야에 경험이 풍부한 사람
3. 하동군의 특성과 역사, 지리 등에 관한 학식이 풍부한 사람
4. 그 밖에 군수가 필요하다고 인정하는 사람

제7조(위원의 임기 및 해촉) ① 공무원이 아닌 위원의 임기는 2년으로 하되, 1회에 한하여 연임할 수 있다.
② 군수는 위원이 다음 각 호에 해당하는 경우에는 위원을 해촉할 수 있다.
1. 위원이 사망, 질병 또는 기타의 사유로 직무를 수행하기 어려운 경우
2. 직무와 관련된 비위사실이 있는 경우
3. 위원이 품위손상, 장기불참 등의 사유로 위원의 직무를 수행하는데 부적당하다고 판단되는 경우
4. 위원 스스로 직무를 수행하는 것이 곤란하다고 의사를 밝히는 경우
③ 제2항의 해촉에 따라 새로이 위촉된 위원의 임기는 해당 전임위원의 남은 기간으로 한다.

제8조(위원장의 직무) ① 위원장은 위원회를 대표하고 위원회의 업무를 총괄한다.
② 위원장이 부득이한 사유로 직무를 수행할 수 없을 때에는 부위원장이 그 직무를 대행하며, 위원장, 부위원장이 모두 직무를 수행할 수 없을 때에는 연장자순의 위원이 그 직무를 대행한다.
제9조(위원회의 운영) ① 위원회의 회의는 군수의 요구가 있거나 위원장이 필요하다고 인정하는 경우에 위원장이 소집한다.
② 제1항의 규정에 의한 회의를 소집하고자 할 때에는 위원장은 회의소집일 7일전까지 회의의 일시, 장소 및 안건 등을 각 위원에게 서면으로 통지하여야 한

다. 다만, 긴급을 요하는 경우에는 회의 개최일 전까지 통지할 수 있다.
③ 위원회의 회의는 재적위원 과반수 출석으로 개의하고 출석위원 과반수 찬성으로 의결한다.

제10조(위원회의 간사) 위원회에 간사 1명을 두며, 간사는 주소정보업무 담당이 된다.

제11조(위원회의 회의록 작성) 군수는 다음 각 호의 사항을 포함한 회의록을 작성·비치하여야 한다.

1. 회의일시 및 장소
2. 출석위원 및 참석자 명단
3. 토의 및 진행사항
4. 위원·참석자의 발언요지 및 심의결과
5. 그 밖에 군수가 필요하다고 인정하는 사항

제12조(손해배상 공제가입) 군수는 주소정보시설로 인한 안전사고에 대비하기 위하여 법 제31조에 따라 손해배상공제에 가입하는 등 필요한 조치를 할 수 있다.

제13조(주소정보의 홍보·교육) ① 군수는 법 제31조에 따라 주소정보의 사용방법 등에 관한 홍보물 등을 제작하여 배포할 수 있다.
② 군수는 민방위·예비군 교육, 각종 단체의 회의·행사·교육 등에 주소정보에 대한 교육을 실시할 수 있다.
③ 군수는 군 교육행정기관의 장과 협의하여 각급 학교에 주소정보에 대한 교육이 실시되도록 노력하여야 한다. 이 경우 교육에 필요한 사항을 지원할 수 있다.

제14조(위탁) ① 군수는 주소정보 업무가 전국적으로 통일성 있게 추진될 수 있도록 다음 각 호의 사항을 법 제33조제2항의 기관에 업무를 위탁할 수 있다.

1. 법 제9조제1항에 따른 도로명판과 기초번호판의 설치에 관한 사항

2. 법 제13조제1항 및 제2항에 따른 건물번호판의 교부·재교부에 관한 사항
3. 법 제25조제1항에 따른 주소정보기본도의 작성 및 관리에 관한 사항
4. 법 제25조제2항에 따른 주소정보안내도의 제작·배포에 관한 사항
5. 법 제25조제6항에 따른 주소정보의 제공에 관한 사항
6. 법 제26조제1항에 따른 주소정보시설에 대한 조사 및 조치에 관한 사항
7. 영 제49조제2항에 따른 국가지점번호 설치 및 관리에 관한 사항
8. 영 제54조제2항 및 제4항에 따른 사물주소판의 교부 및 재교부에 관한 사항
9. 영 제59조에 따른 주소정보관리시스템의 구축 및 운영에 관한 사항
10. 영 제64조제1항제1호부터 제3호까지의 주소정보산업 진흥에 관한 사항

② 군수는 제1항제6호에 관한 사항을 제1항 외에도 「지방공기업법」에 따른 지방공사·공단에 위탁할 수 있다.

③ 제1항제6호의 주소정보시설에 대한 조사 및 조치에 대하여 추진하는 경우에 그 계약서에 다음 각 호의 사항을 포함하여야 한다.

1. 주소정보시설의 종류, 수량, 위치
2. 계약기간 및 금액
3. 주소정보시설의 관리 및 정비계획
4. 주소정보시설의 일제조사 계획
5. 주소정보시설의 훼손·망실에 따른 조치계획
6. 주소정보시설의 안전사고에 대한 손해배상계획
7. 그 밖에 군수가 필요하다고 인정하는 사항

제15조(토지 등의 출입증) ① 영 제75조제4항에 따른 증표는 별지 제1호 서식으로 한다.

② 군수는 제1항에 따른 증표를 발급하거나 반납 받은 경우에는 별지 제2호서식에 따른 발급대장에 기록하고 관리하여야 한다.

부 칙

이 조례는 2021년 6월 9일부터 시행한다.

■ 하동군 주소정보 등에 관한 조례 [별지 제1호서식] <신설 2021.06.09>

(앞 쪽)

제 호

토지·건물등·시설물 출입증

사 진
3㎝×4㎝
(모자 벗은 상반신으로 뒤 그림 없이 6개월 이내 촬영한 것)

성 명

하 동 군 수

60㎜×90㎜ [백상지 150g/㎡]
(색상: 연하늘색)

(뒤 쪽)

토지·건물등·시설물 출입증

소속/직급(직위):
성 명:
생년월일:
유효기간: . . .부터 . . .까지

위 사람은 「도로명주소법 시행령」 제75조 및 하동군 주소정보 등에 관한 조례 제15조에 따라 토지·건물등·시설물에 출입할 수 있음을 증명합니다.

년 월 일

하 동 군 수 직인

1. 이 증은 다른 사람에게 대여하거나 양도할 수 없습니다.
2. 「도로명주소법」에 따른 직무를 수행할 때에는 이 증을 제시하여야 합니다.
3. 이 증을 주우신 분은 가까운 우체통에 넣어 주시기 바랍니다.

■ 하동군 주소정보 등에 관한 조례 [별지 제2호서식] <신설 2021.06.09>

토지 · 건물등 · 시설물 출입증 발급 대장

발급 번호	소속/ 직급(직위)	성 명 (생년월일)	유효기간	발급일	발급사유	사진	수령인/ 수령일	반납인/ 반납일	폐기인/ 폐기일

210mm×297mm[백상지 80g/㎡]

관련 법규

□ 「도로명주소법」

[시행 2021. 6. 9.] [법률 제17574호, 2020. 12. 8. 전부개정]

제29조(주소정보위원회) ① 주소정보와 관련한 중요 사항을 심의하기 위하여 행정안전부에 중앙주소정보위원회를 두고, 시·도에 시·도주소정보위원회를 두며, 시·군·자치구에 시·군·구주소정보위원회를 둔다.

② 제1항에 따른 중앙주소정보위원회, 시·도주소정보위원회 및 시·군·구주소정보위원회의 심의사항과 중앙주소정보위원회의 구성·운영 등에 필요한 사항은 대통령령으로 정하고, 제1항에 따른 시·도주소정보위원회 및 시·군·구주소정보위원회의 구성·운영 등에 필요한 사항은 각각 해당 지방자치단체의 조례로 정한다.(2021.6.9.)

제31조(조례의 제정) 지방자치단체는 주소정보의 사용을 촉진하기 위하여 필요한 경우에는 주소정보시설의 설치, 유지·관리, 손해배상 공제 가입, 활용 및 홍보 등에 관한 조례를 **제정**할 수 있다.

하동군 공고 제 2021-626호

하동군 군세 감면 조례 일부개정조례안 입법예고

하동군 군세 감면 조례를 개정함에 있어 그 내용과 취지를 군민에게 미리 알려 의견을 듣고자 「 하동군 법무행정 처리 규정」 제7조 제2항에 따라 다음과 같이 공고합니다.

2021년 4월 12일

하 동 군 수

1. 자치법규명: 「하동군 군세 감면 조례」일부 개정 조례안

2. 개정이유

○ 코로나19 사회적 거리두기 장기화에 따른 소상공인 보호 및 지원을 위하여 재산세의 감면기한 연장과 감면율 확대 및 중소법인 및 개인사업자의 사업소분 주민세 감면을 신설하고

○ 징수유예 등을 제때 활용하지 못한 소상공인의 체납 지방세 가산금 감면을 신설하여 서민생활의 안정을 도모하며,

○ 상위법인「지방세특례제한법」개정 사항을 반영하고 일몰도래에 따른 감면 조문을 정비하고자 함.

3. 주요내용

○ 소상공인 임대료 인하에 따른 재산세 감면 확대(안 제11조)

- 감면기한 연장: 2020. 12. 31 → 2021. 12. 31
- 감면율 확대: 9단계(10%~50%) → 14단계(10%~75%)

○ 중소법인 및 개인사업자에 대한 주민세 사업소분 감면 신설(안 제11조의 2)

- 대상 : 사업주가 개인인 사업소와 자본금액 또는 출자금액이 30억원 이하인 법인 및 그

밖의 법인

- 감면세목 : 2021년 8월에 부과하는 사업소분 주민세
- 감면율 : 기본세율의 30%

○ 소상공인 가산금 감면 신설(안 제11조의3)

- 대상: 「소상공인 보호 및 지원에 관한 법률」제2조에 따른 소상공인
- 감면세목: 2020년 이후 부과한 지방세에 대한 가산금, 중가산금
- 감면제외: 3회 이상 지방세 체납자

○ 상위법 개정사항 반영 및 일몰 도래에 따른 감면 조문 정비

-「지방세특례제한법」반영에 따라 감면 삭제(안 제3조)
- 일몰도래 감면 연장(안 제4조, 제5조, 제7조, 제9조)

4. 의견제출

이 조례 개정안에 대하여 의견이 있는 기관·단체나 개인은 2021년 5월 3일까지 다음 사항을 기재한 의견서를 하동군수(참조: 재정관리과장)에게 제출하여 주시기 바랍니다.

가. 제출사항

○ 예고사항에 대하여 항목별 의견(찬성 및 반대의견과 그 사유)

○ 의견제출자의 성명(단체일 경우 단체명과 대표자명), 주소, 전화번호

나. 의견제출 장소 및 문의처

○ 경남 하동군 하동읍 군청로 23(우편번호: 52333), 하동군청 재정관리과(전화:055-880-2273, FAX 055-880-2279, 이메일 saeromy@korea.kr)

○ 의견제출 방법 : 서면, 팩스, 방문, 인터넷 등 기타 방법 가능

붙 임 1. 「하동군 군세 감면 조례」전부개정조례안
2. 신구조문 대비표, 관련법령 등

【별지】

입법예고사항에 대한 의견서

□ 자치법규명 :

○ 성명(단체명) :

○ 주 소 :

○ 전 화 번 호 :

조례(규칙)안 내용	의 견	비고

하동군 조례 제 호

하동군 군세 감면 조례 일부개정조례안

하동군 군세 감면 조례 일부를 다음과 같이 개정한다.

제3조를 삭제한다.

제4조제1항 중 “2020년 12월 31일까지 면제하고”를 “2023년 12월 31일까지 면제하고”로, “2020년 12월 31일까지”를 “2023년 12월 31일까지”로 한다.

제5조제1항 각 호 외의 부분 중 “2020년 12월 31일”을 “2023년 12월 31일”로 한다.

제7조 중 “2020년 12월 31일”을 “2023년 12월 31일”로 한다.

제9조 중 “2020년 12월 31일”을 “2023년 12월 31일”로 한다.

제11조제1항 각 호 외의 부분 중 “건축물을”을 “건축물(주택에 해당하는 건축물은 제외한다. 이하 같다)을”로, “2020년”을 “2021년”으로, “인하하는 경우 다음 각 호의 어느 하나에 해당 될 때, 2020년”을 “3개월 이상 계속하여 인하하는 경우, 2021년”으로 하고, 같은 항 제1호 및 제2호를 각각 삭제하며, 같은 조 제2항 표를 다음과 같이 한다.

임대료 인하율	감면율
100분의 5초과 100분의 10이하	100분의 10
100분의 10초과 100분의 15이하	100분의 15
100분의 15초과 100분의 20이하	100분의 20
100분의 20초과 100분의 25이하	100분의 25
100분의 25초과 100분의 30이하	100분의 30
100분의 30초과 100분의 35이하	100분의 35
100분의 35초과 100분의 40이하	100분의 40
100분의 40초과 100분의 45이하	100분의 45
100분의 45초과 100분의 50이하	100분의 50
100분의 50초과 100분의 55이하	100분의 55
100분의 55초과 100분의 60이하	100분의 60
100분의 60초과 100분의 65이하	100분의 65
100분의 65초과 100분의 70이하	100분의 70
100분의 70초과	100분의 75

제11조의2 및 제11조의3을 각각 다음과 같이 신설한다.

제11조의2(코로나19 위기극복을 위한 중소법인 및 개인사업자에 대한 감면) 이 다음 각 호의 어느 하나에 해당하는 사람에 대해서는 2021년 8월에 부과하는 주민세 사업소분에 대하여 100분의 30을 경감한다.

1. 「지방세법」 제81조제1항제1호가목의 사업주가 개인인 사업소
2. 「지방세법」 제81조제1항제1호나목의 사업주가 법인인 사업소 중 1)자본금액 또는 출자금액 30억원 이하

인 법인 및 4)그 밖의 법인

제11조의3(가산금 등에 대한 감면) ① 「소상공인 보호 및 지원에 관한 법률」 제2조에 따른 소상공인이 군세를 납부기한까지 납부하지 못한 경우 군세에 대한 가산금 등을 2021년 12월 31일까지 면제한다.

② 제1항에서 “가산금 등”이란 다음 각 호의 것을 말한다.

1. 「지방세징수법」 제30조에 따른 가산금
2. 「지방세징수법」 제31조에 따른 중가산금

③ 제1항의 규정에도 불구하고 신청일 현재 지방세를 3회(「지방세징수법」 제7조제2항에 따른 3회를 말한다)이상 체납한 경우는 감면대상에서 제외한다.

부 칙

제1조(시행일) 이 조례는 공포한 날부터 시행한다.

제2조(소상공인 임대료 인하에 대한 감면에 관한 경과조치) 이 조례 시행 전 종전의 규정에 따라 부과 또는 감면하였거나 부과 또는 감면하여야 할 재산세는 제11조 개정 규정에도 불구하고 종전의 규정에 따른다.

제3조(가산금 감면에 관한 적용례) 제11조의3 개정규정은 2020년 1월 1일 이후 납세의무가 최초로 성립하는 분부터 적용한다.

신·구조문대비표

현 행	개 정 안
제3조(종교단체의 의료업에 대한 감면) 법 제38조제4항제1호에 따라 2020년 12월 31일까지 재산세(「지방세법」 제112조에 따른 부과액을 포함한다)의 100분의 50을 경감한다.	<삭 제>
제4조(문화재에 대한 감면) ①「경상남도 문화재보호 조례」에 따라 문화재로 지정된 부동산에 대해서는 재산세(「지방세법」 제112조에 따른 부과액을 포함한다. 이하 "이 조"에서 같다)를 2020년 12월 31일까지 면제하고, 같은 조례에 따라 지정된 문화재보호구역안의 부동산에 대해서는 재산세를 2020년 12월 31일까지 100분의 50으로 한다.	제4조(문화재에 대한 감면) ①---------- 2023년 12월 31일까지 면제하고---------- 2023년 12월 31일까지 ----------.
② (생 략)	② (현행과 같음)
제5조(지역특산품생산단지에 대한 감면) ① 다음 각 호의 어느 하나에 해당하는 자가 「농업·농촌 및 식품산업기본법」제50조제1항에 따른 지역특산품 생산단지에서 2020년 12월 31일까지 취득하고 과세기준일 현재 해당 사업에 직접 사용하는 부동산(「수도권정비계획법」 제6조에 따른 과밀억제권역에 소재하는 부동산을 취득하는 경우와 이미 해당사업	제5조(지역특산품생산단지에 대한 감면) ① ---------- 2023년 12월 31일----------

용으로 사용하던 부동산을 승계하여 취득한 경우 및 과세기준일 현재 60일 이상 휴업하고 있는 경우는 제외한다)에 대해서는 해당 납세의무가 최초로 성립하는 날부터 5년간 재산세의 100분의 50을 경감한다.	----------.
1. ~ 3. (생 략)	1. ~ 3. (현행과 같음)
제7조(농공단지 대체입주자에 대한 감면) 「산업입지 및 개발에 관한 법률」에 따른 농공단지에서 휴업(「부가가치세법」제8조에 따라 휴업 신고한 날부터 6개월이 경과한 경우에 한정한다) 또는 폐업(폐업한 날부터 3개월이 경과한 경우에 한정한다)된 공장을 취득하여 입주하려는 자가 2020년 12월 31일까지 취득하고 과세기준일 현재 해당 사업에 직접 사용하는 부동산에 대해서는 해당 납세의무가 최초로 성립하는 날부터 3년간 재산세의 100분의 50을 경감한다.	제7조(농공단지 대체입주자에 대한 감면) ---------- 2023년 12월 31일---------.
제9조(시장현대화사업에 대한 감면) 「전통시장 및 상점가 육성을 위한 특별법」제20조제1항에 따라 시장의 상인조직 또는 시장관리자가 정부 또는 지방자치단체로부터 지원받거나 보조받아 추진되는 상업기반시설 현대화사업의 시행으로 취	제9조(시장현대화사업에 대한 감면) ----------

득하는 건축물을 과세기준일 현재 같은 용도로 사용하는 경우에는 재산세(「지방세법」제112조에 따른 부과액을 포함한다)를 2020년 12월 31일까지 면제한다.	----------2023년 12월 31일----------.
제11조(소상공인 임대료 인하에 대한 감면) ① 재산세 과세기준일 현재 건축물을 소유하고 있는 자가 「소상공인 보호 및 지원에 관한 법률」 제2조에 따른 소상공인에게 건축물 임대료(2020년 1월부터 12월까지 임대료를 말한다)를 인하하는 경우 다음 각 호의 어느 하나에 해당 될 때, 2020년 7월에 부과하는 해당 건축물에 대한 재산세(「지방세법」제112조에 따른 부과액을 포함한다)에 제2항의 감면율을 곱한 금액을 감면한다.	제11조(소상공인 임대료 인하에 대한 감면) ① ---------- 건축물(주택에 해당하는 건축물은 제외한다. 이하 같다)을 ----------2021년 ---------- 3개월 이상 계속하여 인하하는 경우, 2021년 ----------.
1. 과세기준일을 포함한 월 임대료를 3개월 이상 계속하여 인하하는 경우	<삭 제>
2. 과세기준일 이전 월 임대료를 3개월 이상 계속하여 인하한 경우	<삭 제>
② 제1항에 따른 “감면율”은 다음의 임대료 인하율 구간에 따라 적용한다.	② 제1항에 따른 “감면율”은 다음의 임대료 인하율 구간에 따라 적용한다.

임대료 인하율	감면율
100분의 5초과 100분의 10이하	100분의 10
100분의 10초과 100분의 15이하	100분의 15
100분의 15초과 100분의 20이하	100분의 20
100분의 20초과 100분의 25이하	100분의 25

임대료 인하율	감면율
100분의 5초과 100분의 10이하	100분의 10
100분의 10초과 100분의 15이하	100분의 15
100분의 15초과 100분의 20이하	100분의 20
100분의 20초과 100분의 25이하	100분의 25

100분의 25초과 100분의 30이하	100분의 30
100분의 30초과 100분의 35이하	100분의 35
100분의 35초과 100분의 40이하	100분의 40
100분의 40초과 100분의 45이하	100분의 45
100분의 45초과	100분의 50

③ ~ ⑤ (생 략)

<신 설>

<신 설>

100분의 25초과 100분의 30이하	100분의 30
100분의 30초과 100분의 35이하	100분의 35
100분의 35초과 100분의 40이하	100분의 40
100분의 40초과 100분의 45이하	100분의 45
100분의 45초과 100분의 50이하	100분의 50
100분의 50초과 100분의 55이하	100분의 55
100분의 55초과 100분의 60이하	100분의 60
100분의 60초과 100분의 65이하	100분의 65
100분의 65초과 100분의 70이하	100분의 70
100분의 70초과	100분의 75

③ ~ ⑤ (현행과 같음)

제11조의2(코로나19 위기극복을 위한 중소법인 및 개인사업자에 대한 감면) 다음 각 호의 어느 하나에 해당하는 사람에 대해서는 2021년 8월에 부과하는 주민세 사업소분 기본세율에 대하여 100분의 30을 경감한다.

1. 「지방세법」제81조제1항제1호 가목의 사업주가 개인인 사업소
2. 「지방세법」제81조제1항제1호 나목의 사업주가 법인인 사업소 중 1)자본금액 또는 출자금액 30억원 이하인 법인 및 4)그 밖의 법인

제11조의3(가산금 등에 대한 감면) ① 「소상공인 보호 및 지원에 관한 법률」제2조에 따른 소상공인이 군세를 납부기한까지 납부하지 못한 경우 군세에 대한 가산금 등을 2021년 12월 31일까지 면제한다.

② 제1항에서 “가산금 등”이란 다음 각 호의 것을 말한다.

	1. 「지방세징수법」제30조에 따른 가산금 2. 「지방세징수법」제31조에 따른 중가산금 ③ 제1항의 규정에도 불구하고 신청일 현재 지방세를 3회(「지방세징수법」제7조제2항에 따른 3회를 말한다)이상 체납한 경우는 감면대상에서 제외한다.

붙임 **관계법령(발췌)**

□ 「지방세특례제한법」

제4조(조례에 따른 지방세 감면) ① 지방자치단체는 다음 각 호의 어느 하나에 해당하는 때에는 3년의 기간 이내에서 지방세의 세율경감, 세액감면 및 세액공제(이하 이 조 및 제182조에서 "지방세 감면"이라 한다)를 할 수 있다.

1. 서민생활 지원, 농어촌 생활환경 개선, 대중교통 확충 지원 등 공익을 위하여 지방세의 감면이 필요하다고 인정될 때
2. 특정지역의 개발, 특정산업·특정시설의 지원을 위하여 지방세의 감면이 필요하다고 인정될 때

③ 지방자치단체는 지방세 감면(이 법 또는 「조세특례제한법」의 위임에 따른 감면은 제외한다)을 하려면 「지방세기본법」 제147조에 따른 지방세심의위원회의 심의를 거쳐 조례로 정하여야 한다. 이 경우 대통령령으로 정하는 일정 규모 이상의 지방세 감면을 신설 또는 연장하거나 변경하려는 경우에는 대통령령으로 정하는 조세 관련 전문기관이나 법인 또는 단체에 의뢰하여 감면의 필요성, 성과 및 효율성 등을 분석·평가하여 심의자료로 활용하여야 한다.

④ 제1항과 제3항에도 불구하고 지방자치단체의 장은 천재지변이나 그 밖에 대통령령으로 정하는 특수한 사유로 지방세 감면이 필요하다고 인정되는 자에 대해서는 해당 지방의회의 의결을 얻어 지방세 감면을 할 수 있다.

제38조(의료법인 등에 대한 과세특례) ④ 종교단체(「민법」에 따라 설립된 재단법인으로 한정한다)가 「의료법」에 따른 의료기관 개설을 통하여 의료업에 직접 사용할 목적으로 취득하는 부동산에 대해서는 취득세를, 과세기준일 현재 의료업에 직접 사용하는 부동산에 대해서는 재산세를 다음 각 호에서 정하는 바에 따라 각각 경감한다.

1. 2020년 12월 31일까지는 다음 각 목에서 정하는 경감율에 따라 취득세를 경감하고, 재산세(「지방세법」 제112조에 따른 부과액을 포함한다)는 100분의 50의 범위에서 조례로 정하는 율을 경감한다.
   가. 특별시·광역시 및 도청 소재지인 시 지역에서 취득하는 부동산에 대해서는 취득세의 100분의 20의 범위에서 조례로 정하는 율을 경감한다.

나. 가목에 따른 지역 외의 지역에서 취득하는 부동산에 대해서는 취득세의 100분의 40의 범위에서 조례로 정하는 율을 경감한다.

2. 2021년 1월 1일부터 2021년 12월 31일까지 취득하는 부동산에 대해서는 다음 각 목의 구분에 따라 취득세 및 재산세를 각각 경감한다.

가. 해당 부동산에 대해서는 취득세의 100분의 30을 경감한다.

나. 해당 부동산 취득일 이후 해당 부동산에 대한 재산세 납세의무가 최초로 성립한 날부터 5년간 재산세의 100분의 50을 경감한다.

제55조(문화재에 대한 감면) ①「문화재보호법」에 따라 사적지로 지정된 토지(소유자가 사용·수익하는 사적지는 제외한다)에 대해서는 재산세(「지방세법」 제112조에 따른 부과액을 포함한다)를 면제한다. 다만, 수익사업에 사용하는 경우와 해당 재산이 유료로 사용되는 경우의 그 재산 및 해당 재산의 일부가 그 목적에 직접 사용되지 아니하는 경우의 그 일부 재산에 대해서는 면제하지 아니한다. <개정 2015. 12. 29.>

② 「문화재보호법」에 따른 문화재에 대해서는 다음 각 호에 따라 재산세를 감면한다. <개정 2014. 12. 31., 2015. 3. 27., 2015. 12. 29., 2018. 12. 24., 2019. 11. 26.>

1. 「문화재보호법」 제2조 제3항에 따른 문화재(국가무형문화재는 제외한다)로 지정된 부동산에 대해서는 재산세(「지방세법」 제112조에 따른 부과액을 포함한다. 이하 이 항에서 같다)를 면제하고, 같은 법 제27조에 따라 지정된 보호구역에 있는 부동산에 대해서는 재산세의 100분의 50을 경감한다. 이 경우 지방자치단체의 장이 해당 보호구역의 재정여건 등을 고려하여 100분의 50의 범위에서 조례로 정하는 율을 추가로 경감할 수 있다.

2. 「문화재보호법」 제53조 제1항에 따른 국가등록문화재와 그 부속토지에 대해서는 재산세의 100분의 50을 경감한다.

□ 「지방세특례제한법」 시행규칙

제2조(감면 신청) ① 「지방세특례제한법 시행령」(이하 "영"이라 한다) 제2조제6항 및 제126조제1항에 따른 지방세 감면 신청은 별지 제1호서식에 따른다.

□ 「지방세징수법」

제25조의2(고지된 지방세 등의 징수유예) 지방자치단체의 장은 납세자가 납세의 고

지 또는 독촉을 받은 후에 제25조 각 호의 어느 하나에 해당하는 사유로 고지된 지방세 또는 체납액을 납부기한까지 납부할 수 없다고 인정할 때에는 대통령령으로 정하는 바에 따라 납부기한을 다시 정하여 징수를 유예(이하 “징수유예”라 한다)할 수 있다. 다만, 외국의 권한 있는 당국과 상호합의절차가 진행 중인 경우 징수유예는 「국제조세조정에 관한 법률」 제24조제3항부터 제6항까지에서 정하는 징수유예의 특례에 따른다.

제28조(징수유예 등의 효과) ① 지방자치단체의 장은 제25조의2에 따라 징수유예를 한 경우에는 그 징수유예기간이 끝날 때까지 「지방세기본법」 제55조제1항제3호에 따른 납부지연가산세를 징수하지 아니한다.

② 지방자치단체의 장은 제25조의2에 따라 징수유예를 한 경우에는 그 징수유예기간이 끝날 때까지 「지방세기본법」 제55조제1항제4호에 따른 납부지연가산세 및 같은 법 제56조제1항제2호·제3호에 따른 특별징수 납부지연가산세를 징수하지 아니한다.

③ 지방자치단체의 장은 제25조의2에 따라 징수유예를 한 기간 중에는 그 유예한 지방세또는 체납액에 대하여 체납처분(교부청구는 제외한다)을 할 수 없다.

④ 「채무자 회생 및 파산에 관한 법률」 제140조에 따라 징수가 유예되었을 경우 그 유예기간은 「지방세기본법」 제55조제1항제3호·제4호에 따른 납부지연가산세 및 같은 법 제56조제1항제2호·제3호에 따른 특별징수 납부지연가산세의 계산기간에 산입하지 아니한다.

⑤ 외국의 권한 있는 당국과의 상호합의절차가 진행중이라는 이유로 지방세 또는 체납액의 징수를 유예한 경우에는 제1항 및 제2항의 규정을 적용하지 아니하고 「국제조세조정에 관한 법률」 제24조제5항을 적용한다.

제30조(가산금) 지방세를 납부기한까지 완납하지 아니하면 납부기한이 지난 날 부터 체납된 지방세의 100분의 3에 상당하는 가산금을 징수한다. 다만, 국가와 지방자치단체(「지방자치법」 제159조에 따른 지방자치단체조합을 포함한다)에 대해서는 가산금을 징수하지 아니한다.

제31조(중가산금) ① 체납된 지방세를 납부하지 아니하였을 때에는 납부기한이 지난 날부터 1개월이 지날 때마다 체납된 지방세의 1만분의 75에 상당하는 가산금(이하

"중가산금"이라 한다)을 제30조에 따른 가산금에 더하여 징수한다. 이 경우 중가산금을 가산하여 징수하는 기간은 60개월을 초과할 수 없다.

② 제1항은 제30조 단서의 경우와 체납된 납세고지서별 세액이 30만원 미만일 때에는 적용하지 아니한다. 이 경우 같은 납세고지서에 둘 이상의 세목이 함께 적혀 있을 때에는 세목별로 판단한다.

□ 「소상공인기본법」

제2조(정의) ① 이 법에서 "소상공인"이란 「중소기업기본법」 제2조제2항에 따른 소기업(小企業) 중 다음 각 호의 요건을 모두 갖춘 자를 말한다.

1. 상시 근로자 수가 10명 미만일 것
2. 업종별 상시 근로자 수 등이 대통령령으로 정하는 기준에 해당할 것

□ 「소상공인기본법」 시행령

제3조(소상공인의 범위 등) ① 「소상공인기본법」(이하 "법"이라 한다) 제2조제 1항제2호에서 "대통령령으로 정하는 기준"이란 주된 사업에 종사하는 상시 근로자 수가 업종별로 다음 각 호의 어느 하나에 해당하는 것을 말한다.

1. 광업·제조업·건설업 및 운수업: 10명 미만
2. 제1호 외의 업종: 5명 미만

□ 중소기업기본법

제2조(중소기업자의 범위)

②중소기업은 대통령령으로 정하는 구분기준에 따라 소기업(小企業)과 중기업(中企業)으로 구분한다.

□ 중소기업기본법 시행령

제8조(소기업과 중기업의 구분) ① 법 제2조제2항에 따른 소기업(小企業)은 중소기업 중 해당 기업이 영위하는 주된 업종별 평균매출액등이 별표 3의 기준에 맞는 기업으로 한다.

② 법 제2조제2항에 따른 중기업(中企業)은 중소기업 중 제1항에 따른 소기업을 제외한 기업으로 한다.

■ 중소기업기본법 시행령 [별표 3]

주된 업종별 평균매출액등의 소기업 규모 기준(제8조제1항 관련)

해당 기업의 주된 업종	분류기호	규모 기준
1. 식료품 제조업	C10	평균매출액등 120억원 이하
2. 음료 제조업	C11	
3. 의복, 의복액세서리 및 모피제품 제조업	C14	
4. 가죽, 가방 및 신발 제조업	C15	
5. 코크스, 연탄 및 석유정제품 제조업	C19	
6. 화학물질 및 화학제품 제조업(의약품 제조업은 제외한다)	C20	
7. 의료용 물질 및 의약품 제조업	C21	
8. 비금속 광물제품 제조업	C23	
9. 1차 금속 제조업	C24	
10. 금속가공제품 제조업(기계 및 가구 제조업은 제외한다)	C25	
11. 전자부품, 컴퓨터, 영상, 음향 및 통신장비 제조업	C26	
12. 전기장비 제조업	C28	
13. 그 밖의 기계 및 장비 제조업	C29	
14. 자동차 및 트레일러 제조업	C30	
15. 가구 제조업	C32	
16. 전기, 가스, 증기 및 공기조절 공급업	D	
17. 수도업	E36	
18. 농업,임업 및 어업	A	평균매출액등 80억원 이하
19. 광업	B	
20. 담배 제조업	C12	
21. 섬유제품 제조업(의복 제조업은 제외한다)	C13	
22. 목재 및 나무제품 제조업(가구 제조업은 제외한다)	C16	
23. 펄프, 종이 및 종이제품 제조업	C17	
24. 인쇄 및 기록매체 복제업	C18	
25. 고무제품, 및 플라스틱제품 제조업	C22	
26. 의료, 정밀, 광학기기 및 시계 제조업	C27	
27. 그 밖의 운송장비 제조업	C31	
28. 그 밖의 제품 제조업	C33	
29. 건설업	F	
30. 운수 및 창고업	H	
31. 금융 및 보험업	K	
32. 도매 및 소매업	G	평균매출액등 50억원 이하
33. 정보통신업	J	
34. 수도, 하수 및 폐기물 처리, 원료재생업(수도업은 제외한다)	E (E36 제외)	평균매출액등 30억원 이하
35. 부동산업	L	
36. 전문·과학 및 기술 서비스업	M	
37. 사업시설관리, 사업지원 및 임대 서비스업	N	
38. 예술, 스포츠 및 여가 관련 서비스업	R	
39. 산업용 기계 및 장비 수리업	C34	평균매출액등 10억원 이하
40. 숙박 및 음식점업	I	
41. 교육 서비스업	P	
42. 보건업 및 사회복지 서비스업	Q	

해당 기업의 주된 업종	분류기호	규모 기준
43. 수리(修理) 및 기타 개인 서비스업	S	

비고

1. 해당 기업의 주된 업종의 분류 및 분류기호는 「통계법」 제22조에 따라 통계청장이 고시한 한국표준산업분류에 따른다.
2. 위 표 제27호에도 불구하고 철도 차량 부품 및 관련 장치물 제조업(C31202) 중 철도 차량용 의자 제조업, 항공기용 부품 제조업(C31322) 중 항공기용 의자 제조업의 규모 기준은 평균매출액 등 120억원 이하로 한다.

□ 「조세특례제한법」

제99조의10(영세개인사업자의 체납액 징수특례) ① 세무서장은 다음 각 호의 요건을 모두 갖춘 거주자의 신청에 따라 징수가 곤란한 체납액으로서 종합소득세(이에 부가되는 농어촌특별세를 포함한다) 및 부가가치세의 합계액(이하 이 조에서 "징수곤란 체납액"이라 한다) 중 국세징수권의 소멸시효가 완성되지 아니한 금액에 대하여 그 거주자에게 제2항에 따른 체납액 징수특례를 적용할 수 있다.

1. 해당 거주자의 최종 폐업일이 속하는 과세연도를 포함하여 직전 3개 과세연도의 사업소득 총수입금액의 평균금액이 15억원 미만인 사람
2. 2020년 12월 31일 이전에 모든 사업을 폐업한 이후 다음 각 목의 어느 하나에 해당하는 요건을 충족하는 사람
   가. 2020년 1월 1일부터 2023년 12월 31일까지의 기간 중 사업자등록을 신청하고 사업을 개시하여 제3항에 따른 신청일(이하 이 조에서 "신청일"이라 한다) 현재 1개월 이상 사업을 계속하고 있을 것
   나. 2020년 1월 1일부터 2023년 12월 31일까지의 기간 중 취업하여 신청일 현재 3개월 이상 근무하고 있는 자로서 대통령령으로 정하는 요건을 충족할 것
3. 신청일 직전 5년 이내에 「조세범 처벌법」에 따른 처벌 또는 처분을 받은 사실이나 이와 관련한 재판이 진행 중인 사실이 없는 사람
4. 신청일 현재 「조세범 처벌법」에 따른 조세범칙사건에 대한 조사가 진행 중인 사실이 없는 사람
5. 신청일 현재 해당 거주자의 체납액 중 종합소득세(이에 부가되는 농어촌특별세를 포함한다) 및 부가가치세의 합계액이 5천만원 이하인 사람
6. 제99조의5에 따른 영세개인사업자의 체납액 납부의무 소멸특례를 적용받은 사실이 없는 사람

② 제1항에서 "체납액 징수특례"란 다음 각 호의 것을 말한다.

1. 징수곤란 체납액에 대한 가산금(신청일 이후의 가산금을 포함한다. 이하 이 조에서 같다)의 납부의무 면제
2. 징수곤란 체납액에 대한 분납 허가

③ 제1항에 따른 체납액 징수특례를 적용받으려는 거주자는 2020년 1월 1일부터 2024년 12월 31일까지 징수곤란 체납액을 관할하는 세무서장에게 대통령령으로 정하는 바에 따라 체납액 징수특례를 신청(분납기간은 5년 이내의 범위에서 정한다)하여야 한다.
④ 제3항에 따라 체납액 징수특례의 신청을 받은 세무서장은 「국세징수법」 제106조에 따른 국세체납정리위원회의 심의를 거쳐 신청일부터 2개월 이내에 체납액 징수특례의 적용 여부를 결정하여 해당 거주자에게 그 결과를 통지하여야 한다.
⑤ 체납액을 관할하는 세무서장은 신청일부터 제2항제2호에 따른 최종 분납기한까지는 제1항에 따라 체납액 징수특례를 적용한 징수곤란 체납액에 대하여 강제징수를 할 수 없다.
⑥ 체납액을 관할하는 세무서장은 제4항에 따라 체납액 징수특례를 적용하기로 결정한 후에 다음 각 호에 따른 기준일(이하 이 조에서 “기준일”이라 한다) 당시 해당 거주자로부터 체납액을 징수할 수 있는 다른 재산이 있었던 것을 발견한 때에는 제5항에도 불구하고 지체 없이 체납액 징수특례를 취소하고 강제징수를 하여야 한다.
1. 2019년 12월 31일 이전 모든 사업을 폐업한 경우: 2019년 7월 25일
2. 2020년 1월 1일부터 2020년 12월 31일까지 모든 사업을 폐업한 경우: 2020년 7월 25일

⑦ 체납액을 관할하는 세무서장은 체납액 징수특례를 적용받은 거주자가 총 5회 또는 연속하여 3회 분납하지 아니한 경우에는 제5항에도 불구하고 체납액 징수특례를 취소하고 강제징수를 하여야 한다.
⑧ 체납액을 관할하는 세무서장은 제6항 및 제7항에 따라 체납액 징수특례를 취소하는 경우에는 해당 거주자에게 그 사실을 즉시 통지하여야 한다.
⑨ 제1항에서 “징수곤란 체납액”이란 다음 각 호의 어느 하나에 해당하는 체납액을 말한다. 이 경우 거주자가 기준일 후에 취득한 재산으로서 체납액을 관할하는 세무서장이 신청일 전에 발견한 재산의 가액 및 거주자가 기준일부터 신청일까지 납부한 금액은 징수곤란 체납액에서 차감한다.
1. 기준일 현재 재산이 없어 해당 거주자의 체납액을 징수할 수 없는 경우 그 체납액
2. 기준일 현재 강제징수가 종결되고 해당 거주자의 체납액에 충당된 배분금액이 그 체납액에 미치지 못하는 경우 배분금액을 충당하고 남은 체납액
3. 기준일 현재 총재산가액이 강제징수비에 충당하고 남을 여지가 없어 해당 거주자의 체납액을 징수할 수 없는 경우 그 체납액
4. 그 밖에 징수가 곤란하다고 인정되는 경우로서 대통령령으로 정하는 체납액

⑩ 분납기한 및 분납금액 등 제2항제2호에 따른 분납에 대한 구체적인 사항, 체납액 징수특례 신청방법과 그 밖에 필요한 사항은 대통령령으로 정한다.

하동군 공고 제 2021-629호

하동군 군세 조례 일부개정조례안 입법예고

하동군 군세 조례를 개정함에 있어 그 내용과 취지를 군민에게 미리 알려 의견을 듣고자 「 하동군 법무행정 처리 규정」 제7조 제2항에 따라 다음과 같이 공고합니다.

2021년 4월 12일

하 동 군 수

1. 자치법규명: 「하동군 군세 조례」
2. 개정이유

○ 상위법인「지방세법」개정(법률 제17769호, 2020. 12. 29. 공포, 2021. 1. 1.시행)에 따라 변경된 <u>주민세 세세목의 종류</u>와 과세체계를「하동군 군세 조례」에 반영하고자 함.

3. 주요내용

○ 주민세의 과세체계를 5개 세세목에서 3개 세세목으로 개정

현 행	개 정 안
□ 균등분(개인·개인사업자·법인), 재산분, 종업원분으로 구성	□ 개인분, 사업소분, 종업원분으로 단순화
균 등 분: 개 인 / 개인사업자 / 법 인 재 산 분 종 업 원 분	개 인 분 사 업 소 분 종 업 원 분

○ 개인분의 세율은 1만원으로 규정(안 제6조)

○ 사업소분 과세체계 변경(안 제7조, 제8조)

- 법인, 개인사업자, 재산분을 사업소분으로 변경
- 사업소분의 세율은 지방세법에서 정한 세율을 적용

4. 의견제출

이 조례 개정안에 대하여 의견이 있는 단체나 개인은 2021년 5월 3일까지 다음 사항을 기재한 의견서를 하동군수(참조: 재정관리과장)에게 제출하여 주시기 바랍니다.

가. 제출사항

○ 예고사항에 대하여 항목별 의견(찬성 및 반대의견과 그 사유)

○ 의견제출자의 성명(단체일 경우 단체명과 대표자명), 주소, 전화번호

나. 의견제출 장소 및 문의처

○ 경남 하동군 하동읍 군청로 23(우편번호: 52333), 하동군청 재정관리과

○ 전화: 055-880-2273, 팩스: 055-880-2279

○ 이메일: saeromy@korea.kr

다. 의견제출 방법 : 서면, 팩스, 우편, 메일 등.

붙 임 1. 「하동군 군세 조례」일부개정조례안

2. 신구조문 대비표, 관련법령 등

【별지】

입법예고사항에 대한 의견서

□ 자치법규명 :

○ 성명(단체명) :

○ 주 소 :

○ 전 화 번 호 :

조례(규칙)안 내용	의 견	비고

하동군 조례 제 호

하동군 군세 조례 일부개정조례안

하동군 군세 조례 일부를 다음과 같이 개정한다.
제3장제1절(제6조)을 다음과 같이 한다.

제1절 개인분

제6조(세율) 법 제78조에 따른 개인분의 세율은 1만원으로 한다.
제3장제2절의 제목 “재산분”을 “사업소분”으로 한다.
제7조 중 “재산분의 세율은 같은 조 제1항의 표준세율”을 “사업소분의 세율은 같은 조 제1항제1호에 따른 기본세율 및 같은 조 제1항제2호에 따른 연면적에 대한 세율”로 한다.
제8조 중 “재산분”을 “사업소분”으로 한다.

부 칙

제1조(시행일) 이 조례는 공포한 날부터 시행한다.
제2조(일반적 경과조치) 이 조례 시행 당시 종전의 규정에 따라 부과 하였거나 부과하여야 할 군세에 관하여는 종전의 규정에 따른다.

신 · 구조문 대비표

현 행	개 정 안
제1절 균등분	제1절 개인분
제6조(세율) 법 제78조에 따른 균등분의 세율은 다음 각 호와 같다. 1. 개인의 세율 가. 군에 주소를 둔 개인: 10,000원 나. 군에 사업소를 둔 개인: 법 제78조제1항제1호나목의 표준세율을 적용한다. 2. 법인의 세율: 법 제78조제1항제2호의 표준세율을 적용한다.	제6조(세율) 법 제78조에 따른 개인분의 세율은 1만원으로 한다.
제2절 재산분	제2절 사업소분
제7조(세율) 법 제81조제2항에 따른 재산분의 세율은 같은 조 제1항의 표준세율을 적용한다.	제7조(세율) ---------- 사업소분의 세율은 같은 조 제1항제1호에 따른 기본세율 및 같은 조 제1항제2호에 따른 연면적에 대한 세율 -----.
제8조(신고의무) 재산분의 납세의무자 또는 사업소용 건축물의 소유자는 건축물의 소재지, 지번, 용도, 층수, 건축물의 연면적, 그 밖에 필요한 사항을 기재하여 군수에게 신고하여야 한다.	제8조(신고의무) 사업소분----------.

참고 **관계법령(발췌)**

□ 지방세법

제74조(정의) 주민세에서 사용하는 용어의 뜻은 다음 각 호와 같다.

1. “개인분”이란 지방자치단체에 주소를 둔 개인에 대하여 부과하는 주민세를 말한다.
2. “사업소분”이란 지방자치단체에 소재한 사업소 및 그 연면적을 과세표준으로 하여 부과하는 주민세를 말한다.

제78조(세율) 개인분의 세율은 1만원을 초과하지 아니하는 범위에서 지방자치단체의 장이 조례로 정한다.

제81조(세율) ① 사업소분의 세율은 다음 각 호의 구분에 따른다.

1. 기본세율
   가. 사업주가 개인인 사업소: 5만원
   나. 사업주가 법인인 사업소
      1) 자본금액 또는 출자금액이 30억원 이하인 법인: 5만원
      2) 자본금액 또는 출자금액이 30억원 초과 50억원 이하인 법인: 10만원
      3) 자본금액 또는 출자금액이 50억원을 초과하는 법인: 20만원
      4) 그 밖의 법인: 5만원
2. 연면적에 대한 세율: 사업소 연면적 1제곱미터당 250원. 다만, 폐수 또는 「폐기물관리법」 제2조제3호에 따른 사업장폐기물 등을 배출하는 사업소로서 대통령령으로 정하는 오염물질 배출 사업소에 대해서는 1제곱미터당 500원으로 한다.

② 지방자치단체의 장은 조례로 정하는 바에 따라 제1항제1호 및 같은 항 제2호 본문의 세율을 각각 100분의 50 범위에서 가감할 수 있다.

제83조(징수방법과 납기 등) ① 사업소분의 징수는 신고납부의 방법으로 한다.

② 사업소분의 과세기준일은 7월 1일로 한다.

③ 사업소분의 납세의무자는 매년 납부할 세액을 8월 1일부터 8월 31일까지를 납기로 하여 납세지를 관할하는 지방자치단체의 장에게 대통령령으로 정하는 바에 따라 신고하고 납부하여야 한다.

④ 제1항 및 제3항에도 불구하고 납세지 관할 지방자치단체의 장은 사업소분의 납세의무자에게 행정안전부령으로 정하는 납부서(이하 이 조에서 “납부서”라

한다)를 발송할 수 있다.

⑤ 제4항에 따라 납부서를 받은 납세의무자가 납부서에 기재된 세액을 제3항에 따른 기한까지 납부한 경우에는 같은 항에 따라 신고를 하고 납부한 것으로 본다.

⑥ 사업소분의 납세의무자가 제3항에 따른 신고 또는 납부의무를 다하지 아니하면 제80조와 제81조에 따라 산출한 세액 또는 그 부족세액에 「지방세기본법」 제53조부터 제55조까지의 규정에 따라 산출한 가산세를 합한 금액을 세액으로 하여 보통징수의 방법으로 징수한다.

제84조(신고의무) ① 사업소분의 납세의무자 또는 그 사업소용 건축물의 소유자는 조례로 정하는 바에 따라 필요한 사항을 신고하여야 한다.

② 납세의무자가 제1항에 따른 신고를 하지 아니할 경우에는 세무공무원은 직권으로 조사하여 과세대장에 등재할 수 있다.

하동군 공고 제 2021-630호

하동군 군세 조례 시행규칙 일부개정규칙안 입법예고

「하동군 군세 조례 시행규칙」을 개정함에 있어 그 내용과 취지를 군민에게 미리 알려 의견을 듣고자 「 하동군 법무행정 처리 규정」 제7조 제2항에 따라 다음과 같이 공고합니다.

2021년 4월 13일

하 동 군 수

1. 자치법규명: 「하동군 군세 조례 시행규칙」

2. 개정이유

○ 상위법인「지방세법」개정(법률 제17769호, 2020. 12. 29. 공포, 2021. 1. 1.시행)에 따라 변경된 **주민세 세세목의 종류**와 과세체계를「하동군 군세 조례 시행규칙」에 반영하고자 함.

3. 주요내용

○ 주민세 세세목의 명칭 변경(안 제5조 ~ 제7조)
- 균등분 → 개인분, 재산분 → 사업소분

○ 지방세법 개정에 따른 인용 조문 변경(안 제7조)
- “법 제83조제4항” → “법 제83조제6항”

○ 주민세 과세체계 변경에 따른 관련 서식 제목 정비
- 안 별지 제3호서식, 제4호서식, 제6호서식

4. 의견제출

이 조례 개정안에 대하여 의견이 있는 단체나 개인은 2021년 5월 3일까지 다음 사항을 기재한 의견서를 하동군수(참조: 재정관리과장)에게 제출하여 주시기 바랍니다.

가. 제출사항
○ 예고사항에 대하여 항목별 의견(찬성 및 반대의견과 그 사유)
○ 의견제출자의 성명(단체일 경우 단체명과 대표자명), 주소, 전화번호

나. 의견제출 장소 및 문의처
○ 경남 하동군 하동읍 군청로 23(우편번호: 52333), 하동군청 재정관리과
○ 전화: 055-880-2273, 팩스: 055-880-2279
○ 이메일: saeromy@korea.kr

다. 의견제출 방법 : 서면, 팩스, 우편, 메일 등.

붙 임 1. 「하동군 군세 조례 시행규칙」일부개정규칙안
2. 신구조문 대비표, 관련법령 등

【별지】

입법예고사항에 대한 의견서

□ 자치법규명 :

○ 성명(단체명) :

○ 주 소 :

○ 전 화 번 호 :

조례(규칙)안 내용	의 견	비고

하동군 규칙 제 호

하동군 군세 조례 시행규칙 일부개정규칙안

하동군 군세 조례 시행규칙 일부를 다음과 같이 개정한다.
제3장제1절의 제목 “균등분”을 “개인분”으로 한다.
제5조 중 “(균등분)”을 “(개인분)”으로 한다.
제3장제2절의 제목 “재산분”을 “사업소분”으로 한다.
제6조제1항 중 “재산분”을 “사업소분”으로 하고 “(재산분)”을 “(사업소분)”으로 한다.
제7조 중 “(재산분)”을 “(사업소분)”으로, “법 제83조제4항”을 “ 법 제83조제6항”으로 한다.
별지 제3호서식 제목란 중 “주민세(균등분)”을 “주민세(개인분)”으로 한다.
별지 제4호서식 및 별지 제6호서식 제목란 중 “주민세(재산분)”을 각각 “주민세(사업소분)”으로 한다.

부 칙

이 규칙은 공포한 날부터 시행한다.

신·구조문대비표

현 행	개 정 안
제1절 균등분	제1절 개인분
제5조(비과세 관리) 부과부서의 장은 주민세를 비과세한 경우에는 별지 제3호서식의 주민세(균등분) 비과세 처리부를 작성하고 비과세 사유 등을 기재하여 관리하여야 한다.	제5조(비과세 관리) ----------(개인분) ----------.
제2절 재산분	제2절 사업소분
제6조(신고 및 납부 처리) ① 부과부서의 장은 법 제83조에 따라 주민세 재산분(이하 이 절에서 "주민세"라 한다)의 신고 및 납부를 처리한 경우에는 별지 제4호서식의 주민세(재산분) 신고 및 납부 처리부를 작성하여야 한다.	제6조(신고 및 납부 처리) ① ---------- ---- 사업소분----------(사업소분)----------.
② (생 략)	② (현행과 같음)
제7조(보통징수) 부과부서의 장은 미납부 또는 과소납부 등을 확인한 경우에는 별지 제6호서식의 주민세(재산분) 과세자료 처리부에 등재하고 법 제83조제4항에 따라 보통징수의 방법으로 징수하여야 한다.	제7조(보통징수) ----------(사업소분) ---------- 법 제83조제6항 ----------.

[별지 제3호서식]

주민세(개인분) 비과세 처리부(제5조관련)

○○연도 ○○월분 (○○군)

일련번호	성 명 (법인명)	주 소		비과세·감면 사 유	세 액	결 재		
		전화번호	주민(법인) 등록번호			담당자	담장	과장

210mm × 297mm(일반용지 80g/㎡)

[별지 제4호서식]

주민세(사업소분) 신고 및 납부 처리부(제6조제1항관련)

○○연도 ○○월분 (○○군)

접수 일자	사업소명	납 세 의 무 자			사업소 소재지	면적	세율	세액	납부일	결 재		
		성명 (법인명)	주민(법인) 등록번호	주소						담당자	담당	과장

364mm×257mm(일반용지 80g/㎡)

[별지 제6호서식]

주민세(사업소분) 과세자료 처리부(제7조관련)

○○연도 ○○월분 (○○군)

과세 번호	사업소명	납 세 의 무 자			사업소 소재지	면 적	세율	산출세액	가산세	계	결의일	결 재		
		성 명 (법인명)	주민(법인) 등록번호	주소								담당자	담당	과장

※ 전산처리하는 경우에는 전산으로 생산된 대장을 사용할 수 있음.

297mm × 210mm(일반용지 80g/㎡)

참고 **관계법령(발췌)**

□ 지방세법

제74조(정의) 주민세에서 사용하는 용어의 뜻은 다음 각 호와 같다.

1. "개인분"이란 지방자치단체에 주소를 둔 개인에 대하여 부과하는 주민세를 말한다.
2. "사업소분"이란 지방자치단체에 소재한 사업소 및 그 연면적을 과세표준으로 하여 부과하는 주민세를 말한다.

제78조(세율) 개인분의 세율은 1만원을 초과하지 아니하는 범위에서 지방자치단체의 장이 조례로 정한다.

제81조(세율) ① 사업소분의 세율은 다음 각 호의 구분에 따른다.

1. 기본세율
   가. 사업주가 개인인 사업소: 5만원
   나. 사업주가 법인인 사업소
      1) 자본금액 또는 출자금액이 30억원 이하인 법인: 5만원
      2) 자본금액 또는 출자금액이 30억원 초과 50억원 이하인 법인: 10만원
      3) 자본금액 또는 출자금액이 50억원을 초과하는 법인: 20만원
      4) 그 밖의 법인: 5만원
2. 연면적에 대한 세율: 사업소 연면적 1제곱미터당 250원. 다만, 폐수 또는 「폐기물관리법」 제2조제3호에 따른 사업장폐기물 등을 배출하는 사업소로서 대통령령으로 정하는 오염물질 배출 사업소에 대해서는 1제곱미터당 500원으로 한다.

② 지방자치단체의 장은 조례로 정하는 바에 따라 제1항제1호 및 같은 항 제2호 본문의 세율을 각각 100분의 50 범위에서 가감할 수 있다.

제83조(징수방법과 납기 등) ① 사업소분의 징수는 신고납부의 방법으로 한다.

② 사업소분의 과세기준일은 7월 1일로 한다.

③ 사업소분의 납세의무자는 매년 납부할 세액을 8월 1일부터 8월 31일까지를 납기로 하여 납세지를 관할하는 지방자치단체의 장에게 대통령령으로 정하는 바에 따라 신고하고 납부하여야 한다.

④ 제1항 및 제3항에도 불구하고 납세지 관할 지방자치단체의 장은 사업소분의 납세의무자에게 행정안전부령으로 정하는 납부서(이하 이 조에서 "납부서"라 한다)를 발송할 수 있다.

⑤ 제4항에 따라 납부서를 받은 납세의무자가 납부서에 기재된 세액을 제3항에 따른 기한까지 납부한 경우에는 같은 항에 따라 신고를 하고 납부한 것으로 본다.

⑥ 사업소분의 납세의무자가 제3항에 따른 신고 또는 납부의무를 다하지 아니하면 제80조와 제81조에 따라 산출한 세액 또는 그 부족세액에 「지방세기본법」 제53조부터 제55조까지의 규정에 따라 산출한 가산세를 합한 금액을 세액으로 하여 보통징수의 방법으로 징수한다.

제84조(신고의무) ① 사업소분의 납세의무자 또는 그 사업소용 건축물의 소유자는 조례로 정하는 바에 따라 필요한 사항을 신고하여야 한다.

② 납세의무자가 제1항에 따른 신고를 하지 아니할 경우에는 세무공무원은 직권으로 조사하여 과세대장에 등재할 수 있다.

하동군 공고 제2021-639호

하동군 안전보안관 및 해상안전보안관 운영 조례 제정(안)입법예고

「하동군 안전보안관 및 해상안전보안관 운영 조례」를 제정함에 있어 그 내용과 취지를 주민에게 미리 알려 의견을 듣고자 「하동군 법무행정 처리 규정」 제7조제2항에 따라 다음과 같이 공고합니다.

2021년 04월 15일

하 동 군 수

1. 자치 법규명 : 하동군 안전보안관 및 해상안전보안관 운영 조례

2. 제안 이유 : 「재난 및 안전관리 기본법」제66조의 4에 근거하여 지역 문화활동을 위한 안전보안관의 운영을 지원함으로써 군민안전 분위기 조성 및 안전사고를 예방하는데 기여하고자 함

3. 주요 내용
   가. 조례의 목적(안 제1조)
   나. 안전보안관 및 해상안전보안관의 정의(안 제2조)
   다. 안전보안관 및 해상안전보안의 위원회의 구성과 운영(안 제3조 ~ 안 제6조)
   라. 관계기관과의 협조(안 제8조)

4. 의견 제출 : 이 자치 법규의 입법안에 대하여 의견이 있는 기관·단체 개인은 2021년 5월 6일까지 하동군 안전총괄과, 전화 880-2257, FAX 880-2249, e-mail hwa7310@korea.kr 로 **【별지 서식】**에 따라 그 의견을 제출하여 주시기 바랍니다.

【별지】

입법예고사항에 대한 의견서

□ 자치법규명 :

○ 성명(단체명) :

○ 주 소 :

○ 전 화 번 호 :

조례(규칙)안 내용	의 견	비고

하동군 조례 제 호

하동군 안전보안관 및 해상안전보안관 운영 조례 제정안

제1장 총칙

제1조(목적) 이 조례는 「재난 및 안전관리 기본법」 제66조의4 제3항에 따라 지역 안전문화 활동에 주민참여를 활성화하기 위해 구성하는 안전보안관 및 해상안전보안관의 운영에 필요한 사항을 규정함을 목적으로 한다.

제2조(정의) 이 조례에서 사용하는 용어의 뜻은 다음과 같다.

1. “안전보안관”이란 안전문화 활동을 실천하는 사람으로 제3조의 규정에 따라 위촉된 사람을 말한다.
2. “해상안전보안관”이란 해상 안전사고 예방을 위한 활동을 하는 사람으로 제5조에 따라 위촉된 사람을 말한다.

제2장 안전보안관

제3조(안전보안관의 위촉) 하동군수(이하 “군수”라 한다)는 다음 각 호의 어느 하나에 해당하는 사람 중에서 지역 안전 문화 활동에 기여할 수 있는 사람을 안전보안관으로 위촉한다.

1. 재난·안전 분야 단체의 회원
2. 국가 및 지방자치단체, 공공기관에서 안전 관련 교육을 받은 사람
3. 관내 공공기관, 학교, 기업에서 추천한 직원
4. 재난·안전 관련 분야 대학의 교수 또는 전문가
5. 그 밖에 군수가 안전문화 활동에 필요하다고 인정하는 사람

제4조(안전보안관의 활동) 안전보안관은 지역주민의 안전의식과 지역의 안전 수준을 높이기 위한 다음 각 호의 활동을 수행한다.

1. 생활 속 안전위반 행위 신고

2. 하동군(이하 “군”이라 한다)에서 실시하는 안전점검 및 홍보 참여
3. 지역 안전관리 정책에 대한 의견 제시
4. 그 밖에 군수가 필요하다고 인정하는 사항

제3장 해상안전보안관

제5조(해상안전보안관의 위촉) 군수는 다음 각 호의 어느 하나에 해당하는 사람 중 지역 해상 안전사고 예방 활동에 기여할 수 있는 사람을 해상안전보안관으로 위촉한다.

1. 해상 재난ㆍ안전 분야 단체의 회원
2. 국가 및 지방자치단체, 공공기관에서 해상 안전관련 교육을 받은 사람
3. 지역 해상 안전사고 예방 활동을 위해 지방자치단체가 협약을 체결한 공공기관, 학교, 기업의 직원
4. 해상 재난·안전 관련 분야 대학의 교수 또는 전문가
5. 현지 바다지형에 밝은 지역주민으로써 해상 안전사고 예방활동에 관심이 많은 사람
6. 해군 전역자 및 해경 퇴직자 등 해상 안전사고 예방 활동 경험이 있는 사람
7. 기타 군수가 추천하는 사람

제6조(해상안전보안관의 활동) 해상안전보안관은 해상 안전사고 예방과 지역주민의 안전의식을 높이기 위한 다음 각 호의 활동을 수행한다.

1. 낚시객 및 낚시어선 등 안전계도
2. 해안 안전시설물 점검 및 순찰
3. 해상 안전사고 예방 및 해양 환경 보호 관련 활동
4. 해상 안전 관련 위반 행위 신고
5. 기타 군수가 필요하다고 인정하는 사항

제4장 활동지원 및 관리

제7조(교육 및 임기) ① 군수는 안전보안관 및 해상안전보안관(이하 "안전보안관"이라 한다.)을 최초로 위촉하는 경우 안전 교육을 3시간 이상 실시하여야 한다.

② 안전보안관의 임기는 위촉된 날로부터 2년으로 하되, 안전활동 실적 등을 고려하여 재위촉할 수 있다.

제8조(대표단 구성) ① 안전보안관 중에서 대표와 부대표를 두며, 안전보안관 과반수의 참석과 참석인원 과반수의 찬성을 얻은 자를 각각 군수가 위촉한다.

② 대표 및 부대표의 임기는 2년으로 한다.

제9조(활동 지원) ① 군수는 예산의 범위에서 제4조 및 제6조의 안전보안관 활동에 필요한 지원을 할 수 있다.

② 군수는 안전보안관 활동 중에 발생할 수 있는 사고에 대비하여 예산의 범위에서 상해보험에 가입할 수 있다.

제10조(관리 및 해촉) ① 군수는 안전보안관 위촉 현황을 관리하여야 한다.

② 군수는 다음 각 호의 어느 하나에 해당하는 경우에는 안전보안관을 해촉하고, 안전보안관증을 회수하여야 한다.

1. 본인이 위촉 해제를 원하는 경우
2. 군을 벗어난 지역으로 주민등록 주소를 이전하는 경우
3. 사회적 물의를 일으키거나 명예를 떨어뜨리는 등 안전보안관으로 활동 함이 부적합한 경우

부 칙

이 조례는 공포한 날부터 시행한다.

하동군 공고 제 2021-690호

하동군 공유재산 관리 조례 일부개정조례안 입법예고

하동군 공유재산 관리 조례를 일부 개정함에 있어 그 내용과 취지를 군민에게 미리 알려 의견을 듣고자 「 하동군 법무행정 처리 규정」 제7조 제2항에 따라 다음과 같이 공고합니다.

2021년 4월 21일

하 동 군 수

1. 자치법규명: 하동군 공유재산 관리 조례

2. 개정이유

○ 개별 법령 개정에 따른 용어정비
○ 수의계약으로 매각할 수 있는 범위의 조례 위임사항에 따라 수의계약 매각 내용 및 범위 추가
○ 감사원 감사 관련, 법제처 권고에 따라 법률의 위임 범위를 벗어난 규정 삭제

3. 주요내용

○ 「감정평가 및 감정평가사에 관한 법률」개정사항 반영(안 제29조, 제65조)
- 용어 정비 : 감정평가업자 ⇨ 감정평가법인등
○ 공유재산의 매각에 관한 영 제38조제1항제23호의 규정에 따른 수의계약의 내용 및 범위 추가(안 제39조)
- 8. 국가 또는 지방자치단체가 장려하는 사업을 추진하기 위하여 관계법령에 따라 사업계획승인 등을 얻은 사업시행자가 필요한 재산으로서 위치 · 형태 · 용도 등으로 보아 일반입찰을 붙이기 곤란한 재산을 매각하는 경우
○ 청사 부지에 대한 특혜 관련 내용 삭제(안 제45조)

4. 의견제출

❍ 이 조례 개정안에 대하여 의견이 있는 기관·단체나 개인은 2021년 5월 12일까지 다음 사항을 기재한 의견서를 하동군수(참조: 재정관리과장)에게 제출하여 주시기 바랍니다.

가. 제출사항

○ 예고사항에 대하여 항목별 의견(찬성 및 반대의견과 그 사유)

○ 의견제출자의 성명(단체일 경우 단체명과 대표자명), 주소, 전화번호

나. 의견제출 장소 및 문의처

○ 경남 하동군 하동읍 군청로 23(우편번호: 52333), 하동군청 재정관리과(전화:055-880-2304, FAX 055-880-2279, 이메일 bluekiss87@korea.kr)

○ 의견제출 방법 : 서면, 팩스, 방문, 인터넷 등 기타 방법 가능

붙 임 1. 「하동군 공유재산 관리 조례」일부개정조례안

2. 신구조문 대비표, 관련법령 등

【별지】

입법예고사항에 대한 의견서

□ 자치법규명 :

○ 성명(단체명) :

○ 주 소 :

○ 전 화 번 호 :

조례(규칙)안 내용	의 견	비고

하동군 조례 제 호

하동군 공유재산 관리 조례 일부개정조례안

하동군 공유재산 관리 조례 일부를 다음과 같이 개정한다.

제29조제1항 중 “감정평가업자 중 2인의 감정평가업자가”를 “감정평가법인등 2인이”로 한다.

제39조제1항에 제8호를 다음과 같이 신설한다.

8. 국가 또는 지방자치단체가 장려하는 사업을 추진하기 위하여 관계법령에 따라 사업계획승인 등을 얻은 사업시행자가 필요한 재산으로서 위치·형태·용도 등으로 보아 일반입찰을 붙이기 곤란한 재산을 매각하는 경우

제45조를 삭제한다.

제65조 후단 중 “감정평가업자”를 “감정평가법인등”으로 한다.

부 칙

이 조례는 공포한 날부터 시행한다.

신·구조문대비표

현 행	개 정 안
제29조(토석의 매각대금) ① 제27조제1항의 규정에 따른 토석채취를 목적으로 대부 또는 사용허가된 토지에서 생산되는 토석의 매각대금은 「감정평가 및 감정평가사에 관한 법률」 제2조제4호에 따른 감정평가업자 중 2인의 감정평가업자가 평가한 매각대금을 산술평균한 금액 이상으로 산정한다.	제29조(토석의 매각대금) ① --------감정평가법인등 2인이 ----------.
② ~ ⑤ (생 략)	② ~ ⑤ (현행과 같음)
제39조(수의계약으로 매각할 수 있는 경우) ① 영 제38조제1항제23호에 따른 수의계약에 따르는 것이 불가피한 경우의 내용 및 범위는 다음 각 호와 같다.	제39조(수의계약으로 매각할 수 있는 경우) ① ----------.
1. ~ 7. (생 략)	1. ~ 7. (현행과 같음)
<신 설>	8. 국가 또는 지방자치단체가 장려하는 사업을 추진하기 위하여 관계법령에 따라 사업계획승인 등을 얻은 사업시행자가 필요한 재산으로서 위치·형태·용도 등으로 보아 일반입찰을 붙이기 곤란한 재산을 매각하는 경우
제45조(청사의 부지) 청사의 부지는 건물 연면적의 3배 이상을 확보함을 원칙으로 한다. 다만, 3배 이상 확보가 곤란한 경우에는 지역의 여건	<삭 제>

을 참작하여 건축법상의 건폐율 이상으로 할 수 있다.	
제65조(공유토지의 분할) 군수는 그 소관에 속하는 공유재산 중 소유지분에 따라 분할이 가능한 공유토지가 있을 때에는 해당 토지의 형상 및 이용도를 고려하여 분할할 수 있다. 이 경우 해당 토지는 분할한 후의 각 토지가액의 비율이 원래의 소유지분 비율과 같도록 분할하며 이를 위한 평가는 「감정평가 및 감정평가사에 관한 법률」에 따른 감정평가업자에 의뢰한다.	제65조(공유토지의 분할) ----------. ---------- 감정평가법인등----.

붙임 **관계법령(발췌)**

❑ 공유재산 및 물품관리법

제29조(계약의 방법) ① 일반재산을 대부하거나 매각하는 계약을 체결할 때에는 그 뜻을 공고하여 일반입찰에 부쳐야 한다. 다만, **대통령령으로 정하는 경우에는 지명경쟁에 부치거나 수의계약으로 할 수 있으며**, 증권의 경우에는 「자본시장과 금융투자업에 관한 법률」 제9조제9항에 따른 증권매출의 방법으로 하며, 이 법 제4조제1항제2호 및 제3호의 일반재산을 매각하는 경우에는 제76조제2항을 준용한다.

② 제1항 단서에 따라 증권을 매각하는 경우 가격산정에 필요한 사항은 대통령령으로 정한다.

❑ 공유재산 및 물품 관리법 시행령

제38조(수의계약으로 매각할 수 있는 경우 등) ① 지방자치단체의 장은 일반재산이 다음 각 호의 어느 하나에 해당하는 경우에는 법 제29조제1항 단서에 따라 수의계약으로 매각할 수 있다.

1. 국가나 다른 지방자치단체가 공용 또는 공공용으로 사용하려는 경우
2. 제29조제5항제3호에 따른 대부계약의 조건에 따라 대부재산을 대부받은 자에게 매각하는 경우
3. 제31조제2항 각 호의 방법에 따라 산출한 재산가격이 3천만원 이하인 재산을 매각하는 경우
4. 「건축법」 제57조제1항에 따른 최소 분할면적에 못 미치는 건물이 없는 토지의 인접 토지소유자가 1인인 경우 그 토지를 그 인접토지 소유자에게 매각하는 경우
5. 지방자치단체가 건립한 아파트·연립주택·공영주택 및 그 부지를 국가보훈처장이 지정하는 국가유공자 또는 「국민기초생활 보장법」에 따른 수급자에게 매각하는 경우
6. 「관광진흥법」에 따른 개발사업의 시행으로 조성된 재산을 입주계획에 따라 정해진 지구에 입주하는 실수요자에게 매각하는 경우

7. 「농어촌정비법」에 따른 생활환경정비사업을 지원 또는 권장하기 위하여 주택 또는 공공이용시설 부지로 사용하게 될 재산을 마을주민에게 매각하는 경우 및 주민 공동이용시설을 설치하기 위하여 주민단체에 매각하는 경우
8. 외교상 또는 국방상의 이유로 재산의 매각을 비밀리에 할 필요가 있는 경우
9. 천재지변이나 그 밖의 재해가 발생하여 재해복구 또는 구호의 목적으로 재산을 처분하는 경우
10. 「수도권정비계획법 시행령」 제3조제1호부터 제3호까지 및 제5호에 따른 수도권 인구집중유발시설을 지방으로 이전하기 위하여 해당 시설을 이전하는 자에게 재산을 매각하는 경우
11. 주식의 매각을 투자매매업자ㆍ투자중개업자에게 위탁하는 경우
12. 지방자치단체가 취급하던 업무를 해당 지방자치단체 외의 자에게 포괄하여 이관하면서 이관되는 업무에 제공되고 있던 재산을 이관받는 자에게 매각하는 경우
13. 지방자치단체가 유아교육 또는 아동복지사업을 지원하기 위하여 유아교육 또는 아동복지사업을 하는 사회복지법인 또는 「공익법인의 설립ㆍ운영에 관한 법률」을 적용받는 어린이육영단체에 재산을 매각하는 경우
14. 다음 각 목의 어느 하나에 해당하는 기관에 그 목적사업에 필요한 재산을 매각하는 경우
   가. 「지방공기업법」에 따라 설립된 법인
   나. 「공공기관의 운영에 관한 법률」 제4조제1항제1호부터 제3호까지의 규정에 따른 기관 중 기획재정부장관이 공공기관으로 지정한 기관(이하 “공공기관”이라 한다)
   다. 「공무원연금법」에 따라 설립된 공무원연금공단
   라. 「대한지방행정공제회법」에 따라 설립된 대한지방행정공제회
   마. 「방송법」에 따른 한국방송공사
   바. 「한국교육방송공사법」에 따른 한국교육방송공사
   사. 「전자정부법」에 따라 설립된 한국지역정보개발원
15. 다른 법률에 따라 해당 재산을 양여하거나 무상으로 대부할 수 있는 자에게 그 재산을 매각하는 경우
16. 「국토의 계획 및 이용에 관한 법률」 제97조에 따라 용도가 정해진 토지를 그 정해진 목적에 사용하도록 해당 도시ㆍ군계획사업시행자에게 매각하는 경우
17. 국가보훈처장이 지정하는 국가유공자 집단복지공장이 직접 사용할 업무용 토

지를 매각하는 경우

18. 「농어촌정비법」 제82조에 따른 농어촌 관광휴양단지로 조성된 재산을 농어민에게 매각하는 경우
19. 「농어촌정비법」 제78조제1항에 따른 농공단지사업을 시행하는 자에게 해당 사업에 사용할 토지를 매각하는 경우
20. 재공고 일반입찰에 부쳤으나 입찰자 또는 낙찰자가 없는 경우
21. 「도서ㆍ벽지 교육진흥법」에 따른 도서ㆍ벽지에 있는 학교를 폐지하는 경우 그 학교재산을 청소년교육과 지역주민의 복리증진사업을 위하여 다음 각 목의 어느 하나에 해당하는 자에게 매각하는 경우
   가. 「사립학교법」 제2조제2항에 따른 학교법인
   나. 「사회복지사업법」 제2조제3호에 따른 사회복지법인
   다. 「공익법인의 설립ㆍ운영에 관한 법률」 제2조에 따른 공익법인
   라. 그 밖의 비영리법인
22. 제21호에 따른 도서ㆍ벽지 외의 읍ㆍ면 지역에 있는 학교를 폐지하고 그 학교재산을 학교법인에 매각하는 경우
23. **재산의 위치ㆍ형태ㆍ용도 등으로 보아 일반입찰에 부치기 곤란하거나 계약의 목적 또는 성질상 수의계약으로 하는 것이 불가피한 경우로서 지방자치단체의 조례로 그 내용 및 범위를 정한 경우**
24. 「전통시장 및 상점가 육성을 위한 특별법」 제2조제6호에 따른 시장정비사업을 위하여 사업시행자, 점유자 또는 사용자에게 사업 시행에 필요한 재산을 매각하는 경우
25. 삭제
26. 「장사 등에 관한 법률」 제2조제9호에 따른 봉안시설의 설치를 위하여 재산을 매각하는 경우
27. 동일인 소유의 사유지에 둘러싸여 고립된 토지를 그 사유지의 소유자에게 매각하는 경우
28. 지역경제를 활성화하기 위하여 지방자치단체의 조례로 정하는 기준에 적합한 시설로서 해당 지역에 거주하는 상시 종업원의 수가 30명 이상이거나 원자재의 30퍼센트 이상을 해당 지역에서 조달하려는 기업의 공장 또는 연구시설을 유치하기 위하여 매각하는 경우
29. 「주택법」에 따른 주택건설사업에 편입되는 토지를 행정안전부장관이 정하는 기준에 따라 매각하는 경우
30. 「사립학교법」 제2조제2항에 따른 학교법인에 「초ㆍ중등교육법」 제2조에

따른 학교 또는 「고등교육법」 제2조에 따른 학교의 설립에 필요한 부지를 매각하는 경우

31. 지방자치단체와 해당 지방자치단체 외의 자가 공유하고 있는 재산을 그 재산을 공유하고 있는 자에게 매각하는 경우로서, 지방자치단체가 소유한 지분의 면적이 특별시ㆍ광역시 지역에 소재하는 경우에는 300제곱미터 이하, 특별자치시, 도 또는 제주특별자치도의 동(洞)지역에 소재하는 경우에는 500제곱미터 이하, 특별자치시, 도 또는 제주특별자치도의 읍ㆍ면 지역에 소재하는 경우에는 1천제곱미터 이하인 토지이고, 지방자치단체 외의 자의 공유지분율이 50퍼센트 이상인 경우
32. 사유지에 건축되거나 설치된 지방자치단체 소유의 건물이나 공작물로서 그 건물이나 공작물의 위치, 규모, 형태 및 용도 등을 고려하여 해당 재산을 그 사유지의 소유자에게 매각하는 경우
33. 지식재산의 내용상 그 실시(「특허법」 제2조제3호, 「실용실안법」 제2조제3호 및 「디자인보호법」 제2조제7호에 따른 실시를 말한다. 이하 같다)에 특정인의 기술이나 설비가 필요하여 일반입찰에 부치기 곤란한 경우

② 상반된 이해관계인 사이에 장기간에 걸쳐서 해결하기 극히 곤란한 사실상 또는 소송상 분쟁이 있는 재산이나 수의계약으로 매각하기가 곤란하다고 인정되는 재산은 제1항에도 불구하고 일반입찰로 매각하여야 한다.

❑ 지방자치단체 공유재산 운영기준

제16조(수의매각) ① **지방자치단체의 장은 영 제38조제1항제23호에 따라 재산의 위치ㆍ형태ㆍ용도 등으로 보아 일반입찰에 부치기 곤란하거나 계약의 목적 또는 성질상 수의계약으로 하는 것이 불가피한 경우에는 해당 자치단체 조례로 그 내용 및 범위를 구체적으로 정하여 한다.**

② 지방자치단체의 장은 다음 각 호에 해당하는 경우를 포함하여 제1항에 따라 해당 지방자치단체 조례로 수의매각 대상 범위를 정할 수 있다.

1. 2012년 12월 31일 이전부터 지방자치단체 이외의 자가 소유한 건물(「특정건축물정리에 관한 특별조치법」 제3조에 따른 적용기간과 해당 건축물을 말함) 로 점유된 공유지를 그 건물 바닥면적의 두배 이내에서 그 건물의 소유자에게 수의매각을 할 수 있다. 이 경우 분할매각 후 잔여지가 건축법 제57

조제1항의 규정에 의한 최소 분할면적에 미달하는 경우 이내이거나, 건축면적이 국토의 계획 및 이용에 관한 법률 제77조에 따라 자치단체 조례로 정하는 건폐율에 미달하는 경우에는 그 건폐율이 정하는 면적범위 내에서 일괄매각을 할 수 있다.

2. 2012년 12월 31일 이전부터 종교단체가 직접 그 종교용도로 점유·사용하고 있는 재산을 그 점유·사용하고 있는 자에게 수의매각을 할 수 있다.
3. 농지법에 따른 농지로서 광역시·도의 시·군 및 세종시의 읍면지역에 위치한 공유지를 사용허가 또는 대부를 받아 직접 5년 이상 계속하여 경작하고 있는 해당 지방자치단체에 거주하는 농업인(「농업·농촌 및 식품산업 기본법」제3조제2호에 따른 농업인을 말한다)에게 1만 제곱미터 범위에서 매각하는 경우
4. 좁고 긴 모양으로 되어 있는 폐도·폐구거·폐제방으로서 서로 맞닿은 사유토지와의 합필이 불가피한 토지. 이 경우 그 토지 경계선의 2분의 1이상이 동일인 소유의 사유토지와 접한 경우
5. 기존 산업단지 등 산업시설 부지 상에 위치한 토지를 생산시설 소유자에게 매각하는 경우로서 토지 경계선의 2분의 1이상이 동일인 소유의 사유토지와 접한 경우
6. 농어촌지역에서 마을회 등 주민단체가 마을회관, 경로당 등 주민 공동이용시설을 설치하기 위하여 1,000㎡를 한도로 그 주민단체에 매각하는 경우
7. 「사도법」 제4조에 따라 개설되는 사도에 편입되는 공유지를 그 사도를 개설하는 자에게 매각하는 경우
8. 공유지의 위치, 규모, 형태 및 용도 등을 고려할 때 공유지만으로는 이용가치가 없는 경우로서 그 공유지와 서로 맞닿은 사유지가 1인인 경우 그 사유지의 소유자에게 매각하는 경우

③ 제2항제1호 후단에 따라 분할매각 대상이고 그 재산의 매각 후 잔여지가 그 위치와 형태 및 용도 등을 고려할 때 그 건물 소유자에게 매각하는 것이 합리적이라고 인정되는 경우에는 일괄매각을 할 수 있다.

④ 영 제38조제1항제29호에서 행정안전부장관이 정하는 기준이라 함은 「주택법」 제15조, 제19조 및 제30조의 규정에 의하여 매각대상이 되는 재산을 당해 사업시행자에게 매각하는 경우를 말한다. 이 경우 매각대상 공유지의 면적이 주택건립부지 전체면적의 50% 미만에 해당하는 경우로 한정한다.

⑤ 기타 수의에 의한 매각은 영 제38조제1항 어느 각 호에 해당하거나 개별 법률에서 특별히 수의매각에 대하여 구체적으로 규정하고 있는 경우 가능하다.

❑ 감정평가 및 감정평가사에 관한 법률

제2조(정의) 이 법에서 사용하는 용어의 뜻은 다음과 같다.

1. “토지등”이란 토지 및 그 정착물, 동산, 그 밖에 대통령령으로 정하는 재산과 이들에 관한 소유권 외의 권리를 말한다.
2. “감정평가”란 토지등의 경제적 가치를 판정하여 그 결과를 가액(價額)으로 표시하는 것을 말한다.
3. “감정평가업”이란 타인의 의뢰에 따라 일정한 보수를 받고 토지등의 감정평가를 업(業)으로 행하는 것을 말한다.
4. **“감정평가법인등”**이란 제21조에 따라 신고를 한 감정평가사와 제29조에 따라 인가를 받은 감정평가법인을 말한다.

하동군 공고 제 2021-691호

하동군 공유재산 관리 조례 시행규칙 일부개정규칙안 입법예고

하동군 공유재산 관리 조례 시행규칙을 일부 개정함에 있어 그 내용과 취지를 군민에게 미리 알려 의견을 듣고자 「 하동군 법무행정 처리 규정」 제7조 제2항에 따라 다음과 같이 공고합니다.

2021년 4월 21일

하 동 군 수

1. 자치법규명: 하동군 공유재산 관리 조례 시행규칙

2. 개정이유

❍ 개별 법령 개정에 따른 용어정비

3. 주요내용

❍ 「감정평가 및 감정평가사에 관한 법률」개정사항 반영(안 18조)

- 용어 정비 : 감정평가업자 ⇨ 감정평가법인등

4. 의견제출

❍ 이 조례 개정안에 대하여 의견이 있는 기관·단체나 개인은 2021년 5월 12일까지 다음 사항을 기재한 의견서를 하동군수(참조: 재정관리과장)에게 제출하여 주시기 바랍니다.

가. 제출사항

○ 예고사항에 대하여 항목별 의견(찬성 및 반대의견과 그 사유)

○ 의견제출자의 성명(단체일 경우 단체명과 대표자명), 주소, 전화번호

나. 의견제출 장소 및 문의처

○ 경남 하동군 하동읍 군청로 23(우편번호: 52333), 하동군청 재정관리과(전화:055-880-2304, FAX 055-880-2279, 이메일 bluekiss87@korea.kr)

○ 의견제출 방법 : 서면, 팩스, 방문, 인터넷 등 기타 방법 가능

붙 임 1. 「하동군 공유재산 관리 조례」일부개정조례안
2. 신구조문 대비표, 관련법령 등

【별지】

입법예고사항에 대한 의견서

□ 자치법규명 :

○ 성명(단체명) :

○ 주 소 :

○ 전 화 번 호 :

조례(규칙)안 내용	의 견	비고

하동군 규칙 제 호

하동군 공유재산 관리 조례 시행규칙 일부개정규칙안

하동군 공유재산 관리 조례 시행규칙 일부를 다음과 같이 개정한다.

제18조제2항 중 “감정평가업자”를 “감정평가법인등”으로 한다.

부 칙

이 규칙은 공포한 날부터 시행한다.

신·구조문 대비표

현 행	개 정 (안)
제18조(가격평정) ① (생 략) ② 제1항의 가격평정조서에는 평정의 근거가 되는 감정평가업자의 감정평가서와 해당 재산의 위치를 명시한 도면 그 밖에 가격평정에 관하여 참고가 될 서류를 붙여야 한다.	**제18조(가격평정)** ① (현행과 같음) ② ----------감정평가법인등----------.

붙임 **관계법령(발췌)**

❑ 감정평가 및 감정평가사에 관한 법률

제2조(정의) 이 법에서 사용하는 용어의 뜻은 다음과 같다.

1. “토지등”이란 토지 및 그 정착물, 동산, 그 밖에 대통령령으로 정하는 재산과 이들에 관한 소유권 외의 권리를 말한다.
2. “감정평가”란 토지등의 경제적 가치를 판정하여 그 결과를 가액(價額)으로 표시하는 것을 말한다.
3. “감정평가업”이란 타인의 의뢰에 따라 일정한 보수를 받고 토지등의 감정평가를 업(業)으로 행하는 것을 말한다.
4. **“감정평가법인등”**이란 제21조에 따라 신고를 한 감정평가사와 제29조에 따라 인가를 받은 감정평가법인을 말한다.

하동군 공고 제 2021-688호

하동군 공직자윤리위원회 구성 및 운영 조례 일부개정조례안 입법예고

하동군 공직자윤리위원회 구성 및 운영 조례를 개정함에 있어 그 내용과 취지를 군민에게 미리 알려 의견을 듣고자 「하동군 법무행정 처리 규정」 제7조제2항에 따라 다음과 같이 공고합니다.

2021년 4월 21일

하 동 군 수

1. 자치 법규명 : 하동군 공직자윤리위원회 구성 및 운영 조례
2. 제안 이유 : 공직자윤리위원회 민간위원 확대를 내용으로 하는 「공직자윤리법」 일부개정안이 국무회의를 통과함에 따라 개정법의 원활한 시행을 위해 조례를 정비하기 위함
3. 주요 내용
   - ❍ 공직자윤리위원회 민간위원 확대
     - 시·군·구 공직자윤리위원회 민간위원을 현행 3명에서 5명으로 증원
   - ❍ 공직자윤리위원회 민간위원 자격 개정
     - 법관 → 판사, 검사, 변호사
4. 의견 제출 : 이 자치 법규의 입법안에 대하여 의견이 있는 기관·단체 개인은 2021년 5월 12일까지 하동군(참조 : 기획예산과, 전화 880-2035, FAX 880-2019, e-mail sorrower015@korea.kr)에게 **【별지 서식】**에 따라 그 의견을 제출하여 주시기 바랍니다.

【별지서식】 가. 예고 사항에 대한 항목별 의견
나. 성명(기관·단체의 경우에는 기관·단체명과 대표자 성명)

붙임 1. 「하동군 공직자윤리위원회 구성 및 운영 조례」 일부개정조례안
2. 신구조문대비표, 관련법령 등

【별지】

입법예고사항에 대한 의견서

□ 자치법규명 :

○ 성명(단체명) :

○ 주 소 :

○ 전 화 번 호 :

조례(규칙)안 내용	의 견	비고

하동군 조례 제 호

하동군 공직자윤리위원회 구성 및 운영 조례 일부개정조례안

하동군 공직자윤리위원회 구성 및 운영 조례 일부를 다음과 같이 개정한다.
제2조제1항 각 호 외의 부분 본문 중 “5명”을 “7명”으로 하고, 같은 항 제1호 중 “3명의 위원은 법관”을 “5명의 위원은 판사, 검사, 변호사”로 하며, 같은 조 제2항제1호 중 “3명”을 “5명”으로 한다.

신·구조문대비표

현 행	개 정 안
제2조(구성) ① 공직자윤리위원회(이하 "위원회"라 한다)는 위원장과 부위원장 각 1명을 포함한 5명으로 구성하되, 위원은 다음 각 호에 따라 군수가 위촉 또는 임명한다. 단, 특정 성별이 위원 수의 10분의 6을 초과하지 아니하도록 하여야 한다.	제2조(구성) ① ---------- 7명----------. ----------.
1. 위원장을 포함한 3명의 위원은 법관, 교육자, 학식과 덕망이 있는 사람 또는 시민단체에서 추천한 사람 중에서 위촉한다.	1. ---------- 5명의 위원은 판사, 검사, 변호사 ----------.
2. (생 략)	2. (현행과 같음)
② 위원회의 위원장과 부위원장은 위원회에서 다음 각 호의 규정에 의거 선임한다.	② ----------.
1. 위원장은 제1항제1호의 3명 중에서 선임하여야 한다.	1. ---------- 5명 ----------.
2. (생 략)	2. (현행과 같음)
③ (생 략)	③ (현행과 같음)

붙임 **관계법령(발췌)**

□ 「공직자윤리법」

제9조(공직자윤리위원회) ③ 공직자윤리위원회는 위원장과 부위원장 각 1명을 포함한 11명의 위원으로 구성하되, 위원장을 포함한 7명의 위원은 판사·검사·변호사, 교육자, 학식과 덕망이 있는 사람 또는 시민단체(「비영리민간단체 지원법」 제2조에 따른 비영리민간단체를 말한다. 이하 같다)에서 추천한 사람 중에서 선임하여야 한다. 다만, 시·군·구 공직자윤리위원회는 위원장과 부위원장 각 1명을 포함한 5명의 위원으로 구성하되, 위원장을 포함한 3명의 위원은 판사·검사·변호사, 교육자, 학식과 덕망이 있는 사람 또는 시민단체에서 추천한 사람 중에서 선임하여야 한다. <개정 2019. 12. 3.>

하동군 공고 제2021 - 424호

공인 신조등록 및 폐기 공고

하동군공인조례 제6조 및 제11조 규정에 의거 공인 신조등록 및 폐기 사항을 같은 조례 제9조에 의거 다음과 같이 공고합니다.

2021. 3. 10.

하 동 군 수

1. 폐기 및 사용등록 일자 : 2021. 3. 10.
2. 사유 : 조직개편 및 공인의 노후화
3. 폐기 공인명 및 인영

구분	공 인 명	글씨체 및 규격	인영	비고
신 조	하동군남해안개발과 분임재무관인	한글전서체 2.1㎝ 정사각형		폐기

4. 신조 공인명 및 인영

구분	공 인 명	글씨체 및 규격	인영	비고
신 조	하동군산단조성과 분임재무관인	한글전서체 2.1㎝ 정사각형		신조 등록

하동군 공고 제2021 - 421호

공익사업 준비를 위한 토지 출입허가 및 출입통지 공고

하동군에서 시행 예정인 『진교 도시계획도로(중로 3-4호선) 개설공사』에 편입되는 토지 등에 대하여「공익사업을 위한 토지 등의 취득 및 보상에 관한 법률」 제9조(사업준비를 위한 출입의 허가등) 및 제10조(출입통지)의 규정에 따라 토지출입 허가를 공고합니다.

2021년 3월 11일

하 동 군 수

1. 사업의 개요

사업의 종류	사 업 명	위 치	비 고
도시계획도로 개설	진교 도시계획도로 (중로3-4호선)개설공사	하동군 진교면 진교리 633번지 일원	

2. **사업시행자의 성명 및 주소** : 하동군수 (경남 하동군 하동읍 군청로 23)
3. **출입목적** : 편입토지 지장물 조사, 감정평가, 측량, 공사관련 등
4. **출입할 토지의 구역** : 붙임 토지조서 참조
5. **출입대상자** : 공익사업 업무 관련자
6. **출입기간** : 공고일로부터 ~ 사업종료시 까지
7. **문의사항** : **하동군청 도시건축과 도시개발계**(☎055-880-2239)

<토지조서>

연번	토지소재지				지목	지적	편입면적	소유자	
	군	면	리	지번		(㎡)	(㎡)	주소	성명
1	하동	진교	진교	633	전	2,010	310	울산광역시 북구 사청 1길 **	정*개발(주)
2	하동	진교	진교	634	전	73	70	진교리	김대*
3	하동	진교	진교	631-2	전	372	6	울산광역시 북구 사청 1길 **	정*개발(주)
4	하동	진교	진교	825-1	구	4,159	262		국토교통부
5	하동	진교	진교	639	전	103	86		기획재정부
6	하동	진교	진교	639-1	도	13	7		하동군
7	하동	진교	진교	산22-1	도	418	7	경남 하동군 진교면 진교리 ***	진조*
8	하동	진교	진교	산22-3	도	135	1	경남 하동군 진교면 진교리 ***	진조*
9	하동	진교	진교	산22	임	1,742	13	경남 하동군 진교면 진교리 ***	진조*
10	하동	진교	진교	635-1	전	479	91	부산광역시 사상구 사상로 342번길 **	서남*외1인
11	하동	진교	진교	635	전	397	314	부산광역시 해운대구 삼어로 **	오해*
12	하동	진교	진교	산25	임	84,219	235		경상남도 (교육감)
13	하동	진교	진교	626	대	1,223	353	울산광역시 북구 사청 1길 **	정*개발(주)
14	하동	진교	진교	624-2	답	136	28		경상남도 (교육감)
15	하동	진교	진교	624-3	답	582	14	제주시 건입동 **	정선*
16	하동	진교	진교	624-1	학	985	712		경상남도 (교육감)
17	하동	진교	진교	550	학	30,578	772		경상남도 (교육감)
18	하동	진교	진교	623-4	도	201	55		하동군학교비
19	하동	진교	진교	623-1	도	11	1		하동군학교비
20	하동	진교	진교	623-5	도	43	1		하동군학교비

하동군공고 제2021-426호

진교 도시계획도로(중로3-4호선) 개설공사 보상계획 공고

하동군에서 시행하는 『**진교 도시계획도로(중로3-4호선) 개설공사**』에 편입되는 토지 및 물건 등에 대하여 **「공익사업을 위한 토지 등의 취득 및 보상에 관한 법률」 제15조의 규정에 의거 공고하오니,** 소유자 및 관계인께서는 붙임의 토지 등 내역서를 열람하신 후 **이의가 있을 경우 열람기간 이내에 사업시행자에게 서면으로 이의 신청서를 제출**하여 주시기 바랍니다.

2021년 3월 11일

하 동 군 수

1. 사업개요

가. 사업시행자 : 하동군수
나. 사 업 명 : 진교 도시계획도로(중로3-4호선) 개설공사
다. 위 치 : 하동군 진교면 진교리 633번지 일원
라. 사 업 규 모 : 도시계획도로개설 L=198.6m, B=12m
마. 사 업 기 간 : 실시계획 고시일로부터 5년간

2. 보상대상 : 토지(20필지, 3,338㎡) 지장물 등

※ 토지 등의 세부사항은 개별 통지하며, [열람장소], [홈페이지]에서 열람 가능

3. 공고기간 : 2021.3.11. ~ 2021.3.26.(15일간)

4. 이의신청 및 열람기간 : 2021.3.11. ~ 2021.3.26.(15일간)

5. 손실보상 계획

가. 협의 기간 : 손실보상 협의 통지 후 30일간
나. 협의 장소 : 하동군청 도시건축과 도시개발계(☏ 055-880-2239)

하동군 하동읍 군청로 23(군청 본관 1층)

다. 보상 방법 : 2인 이상의 감정평가업자가 평가한 금액을 산술평균한 금액

※ - 「공익사업을 위한 토지 등의 취득 및 보상에 관한 법률」제68조 및 동법 시행규칙 제16조의 규정에 의거 3인(도지사와 토지소유자가 모두 감정평가업자를 추천하지 아니하거나 도지사 또는 토지소유자 어느 한쪽이 감정평가업자를 추천하지 아니하는 경우에는 2인)의 감정평가업자가 「감정평가 및 감정평가사에 관한 법률」에 따라 평가한 평가액의 산술 평균치를 보상가격으로 결정하고 협의요청

- 같은 법 제68조 제2항의 규정에 따라 **도지사와 토지소유자는 감정평가업자를 각 1인씩 추천할 수 있으며**, 감정평가업자를 추천하려는 토지소유자는 **보상 대상 토지면적의 1/2 이상에 해당하는 토지소유자와 보상 대상 토지의 토지소유자 총수의 과반수의 동의**를 받은 사실을 증명하는 서류를 첨부하여 보상계획의 **열람기간 만료일부터 30일 이내**에 우리 군에 제출하여야 함. 이 경우 토지소유자는 감정평가업자 추천에 대한 동의를 2회 이상 할 수 없음.

라. 보상 절차: 계약 체결 및 소유권 이전 등 소정절차 완료 후 보상금 지급
⇨ (협의 불성립 시) 수용재결 후 보상금 공탁

마. 구비서류
① 인감증명서(본인발급용) 2통
② 주민등록초본 1통(전 주소 이력 포함)
③ 소유자 명의 예금통장(손실보상금 수령용) 사본 1부
④ 계약서, 청구서, 공익사업 용지 협의 취득서, 승낙서
⑤ 문중 소유 토지의 경우 문중회의록(대표자 선임, 재산처분에 관한 사항 기재) 및
문중규약 각 1부
⑥ 미등기 토지인 경우, 소유권 보존등기 선행
⑦ 등기부상 소유자와 실소유자가 다른 토지인 경우 소유권 이전등기 선행
⑧ 등기부상 소유권 이외의 권리가 설정되어 있는 경우 이를 해지한 사실을 확인할 수 있는 서류

6. 기타사항

가. 보상계획은 보상시행 과정에서 변경될 수 있으며, 보상에 관한 구비서류 및 보상금 내역은 개별 통지합니다.

나. 편입 등의 소유자 및 관계인에게 개별통지하나, 토지 등에 소유자 및 관계인을 알 수 없거나 그 주소, 거소 그 밖에 통지할 장소를 알 수 없는 때는 이 공고로 갈음 합니다.

다. 조서에 포함되어 있더라도 추후 관계법령 및 관계기관 등 확인을 거쳐 보상대상이 아닌 것으로 인정되는 경우에는 보상대상에서 제외됩니다.

라. 이 공고 후에 설치하는 지장물, 수목 및 영농행위 등은 보상대상에서 제외됩니다.

마. **열람장소 및 문의처 : 하동군청 도시건축과(☏ 055-880-2239)**

[진교 도시계획도로 (중로3-4호선)개설공사]보상금 지급계획]

일련번호	소재지 (하동군)	편입지번	지목	편입면적(㎡)	감정평가	보상금액	소유자	
					평균		주소	성명
1	진교면 진교리	633	전	310			울산광역시 북구 사청 1길 **	정*개발(주)
2	진교면 진교리	634	전	70			진교리	김대*
3	진교면 진교리	631-2	전	6			울산광역시 북구 사청 1길 **	정*개발(주)
4	진교면 진교리	825-1	구	262				국토교통부
5	진교면 진교리	639	전	86				기획재정부
6	진교면 진교리	639-1	도	7				하동군
7	진교면 진교리	산 22-1	도	7			경남 하동군 진교면 진교리 ***	진조*
8	진교면 진교리	산 22-3	도	1			경남 하동군 진교면 진교리 ***	진조*
9	진교면 진교리	산22	임	13			경남 하동군 진교면 진교리 ***	진조*
10	진교면 진교리	635-1	전	91			부산광역시 사상구 사상로 342번길 **	서남* 외1인
11	진교면 진교리	635	전	314			부산광역시 해운대구 삼어로 **	오해*
12	진교면 진교리	산25	임	235				경상남도(교육감)
13	진교면 진교리	626	대	353			울산광역시 북구 사청 1길 **	정*개발(주)
14	진교면 진교리	624-2	답	28				경상남도(교육감)
15	진교면 진교리	624-3	답	14			제주시 건입동 **	정신*
16	진교면 진교리	624-1	학	712				경상남도(교육감)
17	진교면 진교리	550	학	772				경상남도(교육감)
18	진교면 진교리	623-4	도	55				하동군 학교비
19	진교면 진교리	623-1	도	1				하동군 학교비
20	진교면 진교리	623-5	도	1				하동군 학교비

감정평가업자 토지소유자 추천서

『공익사업을 위한 토지 등의 취득 및 보상에 관한 법률』제68조에 따라 『진교 도시계획도로(중로3-4호선) 개설공사』에 편입되는 토지 및 물건의 감정평가업자를 아래와 같이 추천합니다.

- 아 래 -

○ 추천업체 :
○ 추 천 일 : 2021. . .

토지소재지	편입지번	편입면적 (㎡)	소유자		소유자확인	전화번호	비고
			주소	성명			

※ 소유자 확인란에는 자필서명 또는 인장날인을 하여야 하며, 대리인 서명은 불가합니다. 소유자 사망이나 거소불명에 따른 상속인은 그의 제적등본 등 관계를 입증할 수 있는 서류를 첨부하여야 합니다.

- 토지보상법 제68조 제2항의 규정에 따라 도지사와 토지소유자는 감정평가업자를 각 1인씩 추천할 수 있으며, 감정평가업자를 추천하려는 토지소유자는 보상 대상 토지면적의 1/2 이상에 해당하는 토지소유자와 보상 대상 토지의 토지소유자 총수의 과반수의 동의를 받은 사실을 증명하는 서류를 첨부하여 보상계획의 열람기간 만료일부터 30일 이내에 우리 군에 제출하여야 함. 이 경우 토지소유자는 감정평가업자 추천에 대한 동의를 2회 이상 할 수 없음.

이 의 신 청 서

① 사 업 명	진교 도시계획도로(중로 3-4호선) 개설공사			
② 위 치				
③ 사 업 시 행 자	하동군수			
④ 이 의 신 청 제 출 자	성 명		생년월일	
	주 소	(전화번호 :)		
⑤ 이의신청 내용				

『공익사업을 위한 토지 등의 취득 및 보상에 관한 법률』제15조에 의하여 토지 및 물건 조서를 열람하고 조서 내용에 대한 이의신청을 합니다.

2021년 월 일

제 출 자 (서명 또는 인)

하동군수 귀하

소하천의 점용·사용 허가 공고

공고 제 2021-458호

「소하천정비법」 제14조제1항 및 같은 법 시행규칙 제10조제2항, 「소하천정비법 시행령」 제12조제2항 및 같은 법 시행규칙 제12조제2항에 따라 소하천의 점용·사용 허가를 다음과 같이 공고합니다.

2021년 3월 18일

하 동 군 수

시행자 (점용·사용자)	상호 및 명칭	㈜보상산업개발		
	대표자 (성 명)	최일기	주소	부산광역시 남구 전포대로31
소하천명		신기천		
공사(점용·사용) 개요	위치	경남 하동군 진교면 진교리 797-4(답), 797-11(구), 756-2(도)		
	면적	193㎡	폐천부지(廢川敷地) 예상 면적	0㎡
	기간	2021. 01. 01. ~ 2025.12.31.		
	목적 및 사유	진출입목적 인공구조물		

열람서류(하동군 재난관리과에서 열람 가능)

1. 실시설계도서(시설 또는 인공구조물의 설치나 이에 준하는 사항인 경우만 해당)
2. 위치도

210㎜×297㎜[백상지 80g/㎡(재활용품)]

소하천의 점용·사용 허가 공고

공고 제 2021-458호

「소하천정비법」 제14조제1항 및 같은 법 시행규칙 제10조제2항, 「소하천정비법 시행령」 제12조제2항 및 같은 법 시행규칙 제12조제2항에 따라 소하천의 점용·사용 허가를 다음과 같이 공고합니다.

2021년 3월 18일

하 동 군 수

시행자 (점용·사용자)	상호 및 명칭	㈜지에스이		
	대표자 (성 명)	유 석 형	주소	경남 사천시 사천읍 구암두문로 412-30
소하천명		목골천(읍내리 1547-2 구)(인접 105-23)		
공사(점용·사용) 개요	위치	경남 하동군 하동읍 읍내리 1547-2(구)		
	면적	1.89㎡	폐천부지(廢川敷地) 예상 면적	0㎡
	기간	2015. 07. 24. ~ 영구		
	목적 및 사유	도시가스배관 매설		

열람서류(하동군 안전총괄과에서 열람 가능)

1. 실시설계도서(시설 또는 인공구조물의 설치나 이에 준하는 사항인 경우만 해당)
2. 위치도

210㎜×297㎜[백상지 80g/㎡(재활용품)]

하동군 금남면 공고 제2021-5호

2021년 바다환경지킴이 기간제근로자 채용공고

금남면 산업경제부서에서 근무할 기간제근로자(바다환경지킴이) 채용계획을 다음과 같이 공고합니다.

2021년 3월 17일

금 남 면 장

Ⅰ 채용개요

❑ 채용인원 : 10명

❑ 사역기간 : 2021. 4. 12. ~ 12. 10.

※ 예산형편 및 기상여건과 감시원 종별에 따라 사역기간 조정 될 수 있음

❑ 종사업무

○ 책임구역별 해양쓰레기 수거 및 해양 투기 감시 및 계도

○ '연안정화의 날' 등 바다대청소 행사 지원

○ 방치선박, 폐땟목, 해양쓰레기 분포 등 조사

○ 해양쓰레기 수매사업 지원 및 선상집하장 관리

○ 소규모 폐스티로폼 집하장 관리

○ 집중호우 재해해양쓰레기 수거활동 및 지원

○ 해양오염사고 발생시 방제 업무 지원

○ 기타 해양쓰레기 및 해양환경 관련 현장업무보조 등

❑ 근무조건

○ 인건비 : 매 익월초 지급

• 57,320원/일 (주, 월차수당 52,320원/월)

* (8,720원×6시간)+간식교통비5,000원 = 57,320

○ 근무시간 : 1일 6시간(09~16시), 주5일 근무

• 지역실정 및 기상여건에 따라 근무시간 탄력적 조정 운영 가능

○ 근무장소 : 해당 면 해안지역

○ 계약해지

- 복무사항 위반, 업무태만, 업무수행능력 부족, 신체 또는 정신상의 이상으로 업무수행이 곤란한 경우, 해양쓰레기 수거실적이 저조한 경우, 잦은 민원유발로 해당 직무에 부적합하다고 인정되는 경우, 관계공무원의 정당한 업무지시를 거부하거나 위반한 경우 등 사유발생시 **사역해제** 및 **추후 지원불가**

Ⅱ 선발기준

❑ 신청자격

○ 공고일 기준 해당 읍면에 주민등록을 두고 거주하는 자

○ 연령 : 신청일 현재 만 19세 이상

○ 해양쓰레기 수거 등 직무수행에 지장이 없는 신체건강한 자

○ 지역 해안 지리 및 상황에 익숙한 자

❑ 우대 대상자

○ 일자리 취약계층 및 청년층

○ 해당지역 어업인으로 선박 소유자

❑ 지원자격 제한(접수불가)

○ 지자체에서 실시하는 재정지원 일자리사업 기 참여자(중도 포기자 포함)

○ 현재 지역대표(어촌계장 등)으로 타 직무를 수행하고 있는 자

○ 암반 등 취약지역 쓰레기 수거에 적합하지 않은 자

○ 실업급여 수급권자 (실업급여 수급중단 사실 확인 시 참여가능)

○ 「국민기초생활보장법」 상의 수급자

○ 1세대 2인 이상, 재학생(대학원생 포함)

Ⅲ 지원접수 등

❑ **접수기간 : 2021. 3. 18. ~ 4. 1 (14일간)**

❑ **접 수 처 : 금남면사무소 산업경제부서**

❑ **접수방법 : 본인이 직접제출**

❑ **제출서류**

○ 바다환경 지킴이 사업 참여 신청서 1부

○ 주민등록등본 1부

○ 개인위치정보 수집동의서 1부

○ 신체검사서(보건소 등에서 실시한 검사서) 1부

○ 재산세 납부증명서 1부

○ 선박관련 서류, 표창장 등 사본 1부 : 해당자에 한함

※ 구비서류 일체 지원서 제출시 첨부, 제출된 서류 반환하지 아니함.

❑ **합격자 발표 [사정에 따라 변동 가능]**

○ 서류전형 합격자 발표 : 2021. 4. 2.(금) - 개별통보

○ 면접시험 : 2021. 4. 6.(화) (장소 : 금남면사무소 2층)

○ 최종합격자 발표 : 2021. 4. 8.(목) - 개별통보

※ 선발된 후 신체검사서와 달리 건강에 이상이 발견되거나 구비서류가 허위로 판명될 경우 선발 취소

※ 붙임

❑ **바다환경지킴이 사업 참여 신청서 1부**

❑ **개인정보 수집 · 이용 · 제공 동의서 1부**

❑ **선발 우대 시 확인사항 1부. 끝.**

(앞면)

바다환경 지킴이 사업 참여 신청서

접수번호		(신청일자 : 2021. . .)	
성 명		주민등록번호	-
주 소		유선전화번호	
이메일주소		무선전화번호	

이력사항	취업취약·연령별 계층 여부	* 저소득층, 장애인, 장기실업자, 한부모가족 지원법에 의한 보호대상자, 북한 이탈주민, 결혼이민자, 성매매피해자, 휴·폐업자, 갱생보호대상자, 여성세대주(가장), 출소 6개월 미만자, 노숙인, 청년층		
	세대주 여부	① 해당 ② 해당없음	세대원수(세대주, 동거인제외)	명
	취 업 여 부	① 취업 ② 실업 ③ 취업경험 없음	전 직업	회사원, 제조업, 자영업, 서비스업, 공무원, 학생, 농어업, 일용직, 주부, 무직, 기타
	실 업 기 간	20 . . .~20 . .		

근무선호지역	1.	2.	3.

과거 재정지원일자리 사업 참여여부				
	참여사업명	①	②	③
	참 여 기 간	20 . . .~20 . .	20 . . .~20 . .	20 . . .~20 . .

1 본 신청서는 바다환경 지킴이 사업 참여 근로자 선정을 위한 기초 자료로서 참여자의 본인의 심사자료로 활용됩니다.

2 "개인정보보호법"에 따라 "개인정보 수집·이용·조회·제공 동의서"를 작성하여 주시기 바랍니다.(뒷면)

※ 귀하는 개인정보제공에 대하여 **동의를 거부할 권리가 있으며, 동의를 거부할 경우 불이익(바다환경 지킴이 사업 근로자 선정 제한 등)**이 있을 수 있습니다.

20 년 월 일 신청인 성명 : (날인/서명)

개인정보 수집·이용·제공 및 고유식별정보 처리에 관한 동의서

1. 개인정보의 수집·이용에 관한 사항

바다환경 지킴이 사업 참여 신청과 관련하여 아래와 같이 귀하의 개인정보를 수집·이용하기 위하여「개인정보보호법」제15조에 따라 동의를 구합니다.

□ 개인정보의 수집·이용 목적 : 바다환경 지킴이 사업 근로자 선정 심사, 구직등록 여부, 계약 체결, 중앙부처·지방자치단체의 일자리관련시스템 등 정보제공 및 정책자료 활용(사업 관련 각종 연구·설문조사 포함)

□ 수집·이용할 개인정보 항목 및 보유, 이용기간

구분	개인정보	보유•이용기간
필수항목	(본인) 성명, 주민등록번호, 주소, 성별, 연락가능한 전화번호	동의일로부터 10년
	(가구원) 성명, 주민등록번호	근로자 선정종료시

2. 개인정보의 제공에 관한 사항

바다환경 지킴이 사업 참여 신청과 관련하여 아래와 같이 귀하의 개인정보를 제공하기 위하여「개인정보보호법」제17조 및 제18조에 따라 동의를 구합니다.

□ 개인정보를 제공받는 자 : 행정안전부, 보건복지부, 고용노동부, 여성가족부, 국가보훈처, 지방자치단체, 한국고용정보원, 건강보험공단, 국세청

□ 개인정보를 제공받는 자의 이용·제공 목적 : 건강보험부과금액, 가입자구분 및 증번호 등 건강보험정보 및 공적연금가입 정보, 가구재산, 고용보험가입 및 실업급여수급정보, 구직활동정보, 주민등록 등 관련자료 확인을 통한 바다환경 지킴이 사업 근로자 선정 및 근로자 참여비 지급

□ 제공할 개인정보 항목 : (본인) 성명, 주민등록번호, 참여기간, 월별 지급액, 계좌번호, 취업취약계층유형정보
(가구원) 주민등록번호, 참여자 정보

□ 제공받는 자의 개인정보의 보유, 이용기간: 제공일로부터 6개월(피제공기관의 법률에서 기간을 별도 명시한 경우 해당 법률에 따름)

3. 고유식별정보의 처리에 관한 사항

바다환경 지킴이 사업 참여 신청과 관련하여 아래와 같이 귀하의 고유식별정보를 처리하기 위하여「개인정보보호법」제24조에 따라 동의를 구합니다.

□ 고유식별정보의 수집·이용 목적 : 바다환경 지킴이 사업 신청자 본인 확인

□ 수집·이용할 고유식별정보 항목 : (본인) 주민등록번호 또는 외국인등록번호(외국인일 경우)
(가구원) 주민등록번호 또는 외국인등록번호(외국인일 경우)

□ 고유식별정보의 보유·이용기간 : (본인) 동의일로부터 10년, (가구원) 근로자 선정 심사

※ 귀하는 상기 1~3번 사항에 대하여 각각 동의를 거부할 수 있습니다. 다만, 이에 대한 동의를 하지 않을 경우에는 참여자가 직접 관계서류를 제출해야 하며, 부득이한 경우 근로자 선정이 제한될 수 있음을 알려 드립니다

※ 신청자 및 가구원 고유식별정보를 포함한 개인정보 수집·이용·제공 동의/미동의 자필 서명란

성명	관계	1. 수집·이용	2. 제공	3. 고유식별정보처리	서명
	본인	□동의 □미동의	□동의 □미동의	□동의 □미동의	

(뒷면)

20 년 월 일

귀하

선발 우대 시 확인사항

< 취업취약 계층 >

① **저소득층** : **건강보험료 납부액**이 기준 **중위소득 60% 건강보험료 부과액(납입액) 이하 여부** 확인

② **장애인** : 장애인증명서, 복지카드, 상이군경회원증, 장애진단서(전문의) 확인

③ **6개월 이상 장기실직자** : 고용센터, 지방자치단체 또는 국가나 지방자치단체가 고용 촉진을 위한 사업을 위탁한 민간 취업알선기관에 **구직을 신청한 날부터 기산하여 6개월 이상 실업상태**에 있는 자

④ **한부모가족 지원법에 의한 보호대상자** : 한부모가족 증명서(읍·면·동 발급)

⑤ **북한이탈주민** : 북한이탈주민 등록확인서 확인

⑥ **결혼이민자** : 국적 취득 전의 경우 외국인등록증의 F2, F5, F6 비자 여부 확인, 국적 취득 후에는 가족관계등록부의 혼인관계증명서 확인

⑦ **성매매피해자** : 성매매피해여성 쉼터·보호시설 이용자 또는 상담 및 심리치료기관 등의 확인서

⑧ **자영업 휴·폐업자** : 공고일 기준 최근 1년 이내 관할세무서 등 행정기관에 휴업(폐업)을 신고한 경우로 휴업(폐업)사실증명서 확인

⑨ **갱생보호대상자** : 한국법무보호복지공단, 갱생보호법인(민간법인 7개소)의 지원 확인서

⑩ 여성가장

구분	첨부서류	
배우자 無	●가족관계등록부 ●부모가 근로능력 없음을 증명하는 서류(해당자에 한)	
배우자 有	가출·행방불명	실종신고서
	장애	장애인등록증, 국가유공자증명서, 장해급여지급통지서 중 1
	질병	의사의 진단서
	군복무	복무확인서
	학교 재학	재학증명서
	교도소 입소	수용증명서, 형확정판결문
	구직등록후 6개월 이상 실업상태에 있는 배우자	직업안정기관(고용센터) 또는 자치단체 장의 확인서
	이혼소송 제기	이혼소송확인서
	기타 가족 생계 부양	통·반장의 확인서(검토)

⑪ **수형자로서 출소 후 6개월 미만자** : 교정시설(교도소, 구치소)에서 발급한 수용증명서

⑫ **노숙인** : 관련시설(노숙인 쉼터, 상담보호센터 등)에서 받은 추천서

⑬ **코로나19로 실직·폐업 등을 경험한 자 :** 용역계약서, 위촉서류, 소득금액증명원 등

< 연령대별 우대계층 >

○ **청년층** : 참여시작일 기준 만 18세~만 34세인 자

⑩ 여성가장

구분	첨부서류	
배우자 無	•가족관계등록부 •부모가 근로능력 없음을 증명하는 서류(해당자에 한)	
배우자 有	가출·행방불명	실종신고서
	장애	장애인등록증, 국가유공자증명서, 장해급여지급통지서 중 1
	질병	의사의 진단서
	군복무	복무확인서
	학교 재학	재학증명서
	교도소 입소	수용증명서, 형확정판결문
	구직등록후 6개월 이상 실업상태에 있는 배우자	직업안정기관(고용센터) 또는 자치단체 장의 확인서
	이혼소송 제기	이혼소송확인서
	기타 가족 생계 부양	통·반장의 확인서(검토)

⑪ **수형자로서 출소 후 6개월 미만자** : 교정시설(교도소, 구치소)에서 발급한 수용증명서

⑪ **노숙인** : 관련시설(노숙인 쉼터, 상담보호센터 등)에서 받은 추천서

< 연령대별 우대계층 >

○ **청년층** : 참여시작일 기준 만 18세～만34세인 자

하동군 공고 제 2021 - 479호

범왕지구 외 3개소 급경사지 붕괴위험지구 지 정 을 위 한 행 정 예 고

급경사지재해예방에관한법률 제6조 및 같은법 시행규칙 제2조 규정에 따른 급경사지 붕괴위험지구 지정에 대하여 지역주민들에게 미리 알려 의견을 듣고자 행정절차법 제46조 규정에 의하여 다음과 같이 공고 합니다.

2021년 3월 23일

하 동 군 수

1. 목적 : 범왕지구 외 3개소 비탈면의 일부 낙석 및 지반붕괴 등이 발생하였고, 이로 인한 인명 및 재산피해가 우려되어 급경사지 붕괴위험지역으로 지정하여 사전 예방과 정비 및 체계적인 관리를 하고자 함.
2. 행정예고 기간 : 2021. 3. 23. ~ 2021. 4. 6.(14일간)
3. 의견제출 기간 : 2021. 3. 23. ~ 2021. 4. 6.(14일간)
4. 공고방법 : 하동군청 홈페이지 및 읍·면 게시판 등
5. 관련근거
   - ○ 급경사지 재해예방에 관한 법률 제6조(붕괴위험지역의 지정 등)
   - ○ 급경사지 재해예방에 관한 법률 시행규칙 제2조(붕괴위험지역의 지정·고시 등)
   - ○ 행정절차법 제46조(행정예고)
   - ○ 행정절차법 시행령 제24조(행정예고의 대상)

6. 자연재해위험개선지구 지정 대상지

지구명	위 치	지정내용			지정사유	관리 기관	비고
		유형	등급	면적			
범왕	경상남도 하동군 화개면 범왕리 산267-1번지 일원	붕괴 위험	D	36,130㎡	붕괴위험지역 지정으로 시민의 생명과 재산보호	하동군 건설교통과	
고절	경상남도 하동군 적량면 고절리 산 54-2번지 일원	“	D	46,380㎡	“	하동군 건설교통과	
상이	경상남도 하동군 청암면 중이리 1529번지 일원	“	E	50,030㎡	“	하동군 건설교통과	
고룡	경상남도 하동군 진교면 고룡리 산 87-3번지 일원	“	D	68,770㎡	“	하동군 건설교통과	

7. 지정 후 정비계획

지역명	사업시기	사업예산(백만원)	사 업 내 용	비고
범왕	2021년 이후	5,771	- 사면정비 및 보강공사 L=948m, H=20~60m	
고절	2021년 이후	6,711	- 사면정비 및 보강공사 L=1,100m, H=10~60m	
상이	2021년 이후	6,275	- 사면정비 및 보강공사 L=1,900m, H=20~60m	
고룡	2021년 이후	6,900	- 사면정비 및 보강공사 L=2,400m, H=20~40m	

※ 사업시기 및 사업예산은 현장여건과 실시설계 결과에 따라 변동될 수 있음

8. 의견제출

위 행정예고(공고)에 대하여 의견이 있는 기관·단체 또는 개인은 공고기간내에 아래와 같이 의견서를 작성하여 하동군청 건설교통과로 방문, 또는 우편, 팩스 등의 방법으로 제출하여 주시기 바랍니다.

가. 행정예고 사항에 대한 의견 (찬·반 의견 및 사유)

나. 의견제출자의 성명 (단체의 겨우 단체명과 대표자), 주소, 전화번호 등

다. 기타 필요사항 등

라. 문의 및 의견제출 안내

· 우편 : 하동군 하동읍 군청로 23 하동군청 건설교통과

· 전화 : 055) 880-2523 팩스 : 055) 880-2509 메일 : bji77@korea.kr

마. 제출기한 내에 의견서가 없을 때에는 의견이 없는 것으로 간주함.

붙임 1. 현장사진 및 위치도 7부

2. 주민 의견 제출양식 1부. 끝.

■ 행정절차법 시행규칙 [별지 제11호서식] <개정 2014.7.28>

의 견 제 출 서

※ 아래의 유의사항을 읽고 작성하시기 바랍니다.

의견제출인	성명		
	주소		전화번호
의견제출 내용	① 예정된 처분의 제목 급경사지 붕괴위험지역 지정·고시		
	당사자	성명(명칭)	
		주소 (전화번호:)	
	의 견		
	기 타		

「행정절차법」 제27조제1항(제31조제3항)에 따라 위와 같이 의견을 제출합니다.

2021년 월 일

의견제출인 (서명 또는 인)

하동군수 귀하

유 의 사 항

1. 기재란이 부족한 경우에는 별지를 사용하실 수 있습니다.
2. 증거자료 등을 첨부하실 수 있습니다.
3. 위 의견제출과 관련하여 문서를 받으신 경우에는 문서번호와 일자를 ①란에 함께 기재하여 주시기 바랍니다.

210㎜×297㎜[백상지 80g/㎡(재활용품)]

재결신청사항 열람공고

하동군 공고 제2021 - 481호

하동군에서 시행하는「하동 하동군청 주차장 조성사업」에 편입되는 토지 등을 수용하기 위하여 경상남도지방토지수용위원회에 제출된 수용재결 신청에 대하여「공익사업을 위한 토지 등의 취득 및 보상에 관한 법률」제31조의 규정에 의하여 다음과 같이 열람 공고합니다.

2021. 3. 23.

하 동 군 수

1. 사업의 종류 및 명칭
   - 종 류 : 하동군계획시설(공공청사)사업
   - 명 칭 : 하동 하동군청 주차장 조성사업
2. 사 업 자 : 하동군수
3. 위 치 : 경남 하동군 하동읍 읍내리 148-3번지 일원
4. 사업내용 : 주차장 조성 A=1,065㎡ (금회 시행 A=340㎡)
5. 공고기간 : 2021. 03. 23. ~ 2021. 04. 06.
6. 관계서류 열람 및 의견제출 장소
   소유자 및 관계인은 공고기간 중에 하동군 재정관리과 【☎ 055-880-2303】에 의견서를 제출할 수 있습니다.
7. 「부동산소유권 이전등기 특별조치법」의 시행('20.8.5. ~ '22.8.6.)으로 소유권보존등기가 되어있지 않거나 등기부상 실제 권리관계와 일치하지 않는 부동산에 대해서는 용이한 절차에 따라 등기할 수 있으니 대상이 되는 자는 해당기간 내에 신청하실 수 있습니다. (문의 : 하동군 민원과 ☎ 055-880-2096)
8. 수용대상 토지 및 물건 : 붙임

[붙임]

□ 토지조서

일련번호	수용할 토지의 표시						소유자		관계인		
	소재지 (하동군)	지번	지목		면적(㎡)		성명	주 소 (현주소)	성명	주소 (현주소)	권리의 종류
			공부	실제	공부	편입					
1-1	하동읍 읍내리	180-10	답	답	340	340 *1/2	김동근	서울특별시 강동구 둔촌동 180-1 주공아파트 421동 305호 (서울특별시 송파구 양재대로 1218 231동 903호(방이동, 올림픽선수기자촌아파트))			
1-2	하동읍 읍내리	180-10	답	답	340	340 *1/2	김태영	서울특별시 서초구 반포동 1-8 경남아파트 8동 711호 (서울특별시 동작구 보라매로 5길 23 1902호(삼성보라매옴니타워))			

의 견 서

제 목		
소유자	성 명	
	주 소	
사 업 시행자	사업자명	하동군수
	사 업 명	하동 하동군청 주차장 조성사업
수용대상토지,물건내역		
의 견		

『공익사업을 위한 토지 등의 취득 및 보상에 관한 법률』제31조 및 동법 시행령 제15조의 규정에 의거 위와 같이 의견을 제출합니다.

2021. . .

의견제출인 (서명 또는 인)

전화번호 :

경상남도지방토지수용위원회 귀중

비 고	▸ 기재란이 부족한 경우에는 별지를 사용하실 수 있습니다. ▸ 증빙자료 등을 첨부하실 수 있습니다.

관련 법률

공익사업을 위한 토지 등의 취득 및 보상에 관한 법률

제31조(열람) ① 제49조에 따른 중앙토지수용위원회 또는 지방토지수용위원회(이하 "토지수용위원회"라 한다)는 제28조제1항에 따라 재결신청서를 접수하였을 때에는 대통령령으로 정하는 바에 따라 지체 없이 이를 공고하고, 공고한 날부터 14일 이상 관계 서류의 사본을 일반인이 열람할 수 있도록 하여야 한다.

② 토지수용위원회가 제1항에 따른 공고를 하였을 때에는 관계 서류의 열람기간 중에 토지소유자 또는 관계인은 의견을 제시할 수 있다.[전문개정 2011.8.4]

공익사업을 위한 토지 등의 취득 및 보상에 관한 법률 시행령

제15조(재결신청서의 열람 등) ① 관할 토지수용위원회는 법 제28조제1항에 따른 재결신청서를 접수하였을 때에는 법 제31조제1항에 따라 그 신청서 및 관계 서류의 사본을 토지등의 소재지를 관할하는 시장(행정시의 시장을 포함한다. 이하 이 조에서 같다)·군수 또는 구청장(자치구가 아닌 구의 구청장을 포함한다. 이하 이 조에서 같다)에게 송부하여 공고 및 열람을 의뢰하여야 한다.

② 시장·군수 또는 구청장은 제1항에 따라 송부된 서류를 받았을 때에는 지체 없이 이를 시(행정시를 포함한다)·군 또는 구(자치구가 아닌 구를 포함한다)의 게시판에 공고하고, 공고한 날부터 14일 이상 그 서류를 일반인이 열람할 수 있도록 하여야 한다.

③ 시장·군수 또는 구청장은 제2항에 따른 공고를 한 경우에는 그 공고의 내용과 의견이 있으면 의견서를 제출할 수 있다는 뜻을 토지소유자 및 관계인에게 통지하여야 한다. 다만, 통지받을 자를 알 수 없거나 그 주소·거소 또는 그 밖에 통지할 장소를 알 수 없을 때에는 그러하지 아니하다.

④ 토지소유자 또는 관계인은 제2항에 따른 열람기간에 해당 시장·군수 또는 구청장에게 의견서를 제출할 수 있다.

⑤ 시장·군수 또는 구청장은 제2항에 따른 열람기간이 끝나면 제4항에 따라 제출된 의견서를 지체 없이 관할 토지수용위원회에 송부하여야 하며, 제출된 의견서가 없는 경우에는 그 사실을 통지하여야 한다.

⑥ 관할 토지수용위원회는 상당한 이유가 있다고 인정하는 경우에는 제4항에도 불구하고 제2항에 따른 열람기간이 지난 후 제출된 의견서를 수리할 수 있다.

하동군 공고 제2021 - 533호

공익사업 준비를 위한 토지 출입허가 및 출입통지 공고

하동군에서 시행 예정인 『악양천 개선복구사업』에 편입되는 토지 등에 대하여「공익사업을 위한 토지 등의 취득 및 보상에 관한 법률」 제9조(사업준비를 위한 출입의 허가등) 및 제10조(출입통지)의 규정에 따라 토지출입허가를 공고합니다.

2021년 3월 31일

하 동 군 수

1. 사업의 개요

사업의 종류	사 업 명	위 치	비 고
하천공사	악양천 개선복구 사업	하동군 화개면 일원	

2. **사업시행자의 성명 및 주소** : 하동군수 (경남 하동군 하동읍 군청로 23)
3. **출입목적** : 편입토지 지장물 조사, 감정평가, 측량, 공사관련 등
4. **출입할 토지의 구역** : 붙임 토지조서 참조
5. **출입대상자** : 공익사업 업무 관련자
6. **출입기간** : 공고일로부터 ~ 사업종료시 까지
7. **문의사항** : **하동군청 안전총괄과 하천관리**(☎055-880-2533)

<토지조서>

연번	토지소재지				지목	지적	편입면적	소유자	
	군	면	리	지번		(㎡)	(㎡)	주소	성명
1	하동군	악양면	평사리	55-4	도	140	140	미점리 392	김용*
2	하동군	악양면	평사리	55-1	천	52	52	부산광역시 중구 부평동2가 77 부평아파트 -206	김영*
3	하동군	악양면	평사리	53-4	도	97	97		국(국토해양부)
4	하동군	악양면	평사리	53-3	도	5	5		국(국토해양부)
5	하동군	악양면	평사리	53-1	전	24	24	인천 중구 항동7가 27-107 비취맨숀 7-105	이승*
6	하동군	악양면	평사리	52	임	117	117	인천 중구 항동7가 27-107 비취맨숀 7-105	이승*
7	하동군	악양면	평사리	52-1	임	38	38		국(국토교통부)
8	하동군	악양면	평사리	51-8	도	111	111		국(국토교통부)
9	하동군	악양면	평사리	51-7	도	31	31		국(국토교통부)
10	하동군	악양면	평사리	51-2	전	474	474	부산광역시 기장군 정관면 정관2로 9 206동 1002호 (이지더원2차아파트)	김두*
11	하동군	악양면	평사리	51-1	전	888	888	부산광역시 기장군 정관면 정관2로 9 206동 1002호 (이지더원2차아파트)	김두*
12	하동군	악양면	평사리	50-4	도	29	29		국(국토교통부)
13	하동군	악양면	평사리	50-1	전	739	739	미점리 340	이현*
14	하동군	악양면	평사리	49-5	천	243	243	울산광역시 남구 신정동 859-17	전경*
15	하동군	악양면	평사리	49-4	전	499	499	경상남도 거제시 제산로 2-5 101동 201호 (양정동 삼성쉐르빌)	김낙*
16	하동군	악양면	평사리	49-3	구	579	579	경기도 의왕시 포일동 487	한국농어촌공사
17	하동군	악양면	평사리	49-2	전	20	20	경기도 의왕시 포일동 487	한국농어촌공사
18	하동군	악양면	평사리	49-1	천	18	18	울산광역시 남구 신정동 859-17	전경*
19	하동군	악양면	평사리	48-2	전	721	721	신대리 565-1	윤영*
20	하동군	악양면	평사리	48-1	구	284	284	경기도 의왕시 포일동 487	한국농어촌공사
21	하동군	악양면	평사리	47-9	제	191	191		국(국토교통부)
22	하동군	악양면	평사리	47-8	제	157	157	경상남도 하동군 악양면 미서길 30	이잉*
23	하동군	악양면	평사리	47-7	전	325	325	경상남도 하동군 하동읍 부두길 75-9	강연*
24	하동군	악양면	평사리	47-6	제	314	314	미점리 562	김상*
25	하동군	악양면	평사리	47-5	전	157	157	미점리 373	김필*
26	하동군	악양면	평사리	47-4	구	218	218	경기도 의왕시 포일동 487	한국농어촌공사
27	하동군	악양면	평사리	47-3	제	377	377	봉대리 457	김경*
28	하동군	악양면	평사리	46	전	466	466	경상남도 하동군 악양면 미서길 30	이잉*
29	하동군	악양면	평사리	45-5	전	8	8		국(국토교통부)
30	하동군	악양면	평사리	45-4	도	132	132		국(국토교통부)

연번	토지소재지				지목	지적	편입면적	소유자	
	군	면	리	지번		(㎡)	(㎡)	주소	성명
31	하동군	악양면	평사리	45-3	제	7	7		국(국토교통부)
32	하동군	악양면	평사리	45-1	전	362	362	경상남도 하동군 하동읍 섬진강대로 2174 가동 202호 (미도빌라)	김종*
33	하동군	악양면	평사리	42-16	제	18	18		국(국토교통부)
34	하동군	악양면	평사리	42-14	제	358	358		국(국토교통부)
35	하동군	악양면	평사리	42-13	제	364	364		국(국토교통부)
36	하동군	악양면	평사리	42-11	전	150	150	미점리 369	김주*
37	하동군	악양면	평사리	42-10	제	366	366	신대리 560	이평*
38	하동군	악양면	평사리	34-6	제	139	139		국(국토교통부)
39	하동군	악양면	평사리	34-3	답	638	638		하동군
40	하동군	악양면	평사리	34-2	구	281	281	경기도 의왕시 포일동 487	한국농어촌공사
41	하동군	악양면	평사리	33-8	제	47	47		국(국토교통부)
42	하동군	악양면	평사리	33-7	제	209	209		국(국토교통부)
43	하동군	악양면	평사리	33-6	답	223	223	미점리 373	김필*
44	하동군	악양면	평사리	33-3	답	631	631	미점리 369	김기*
45	하동군	악양면	평사리	33-2	구	291	291	경기도 의왕시 포일동 487	한국농어촌공사
46	하동군	악양면	평사리	32-8	제	120	120		국(국토교통부)
47	하동군	악양면	평사리	32-7	제	88	88		국(국토교통부)
48	하동군	악양면	평사리	32-5	구	380	380	경기도 의왕시 포일동 487	한국농어촌공사
49	하동군	악양면	평사리	32-4	답	813	813	미점리 373	김필*
50	하동군	악양면	평사리	32-3	구	674	674	미점리 567	박육*
51	하동군	악양면	평사리	31-3	천	367	367	미점리 340	소목*
52	하동군	악양면	평사리	31-2	천	334	334	미점리 340	소목*
53	하동군	악양면	평사리	31-1	천	291	291	미점리 340	소목*
54	하동군	악양면	평사리	30	전	272	272		국(기획재정부)
55	하동군	악양면	평사리	30-7	제	273	273		국(국토교통부)
56	하동군	악양면	평사리	30-6	천	450	450		국(국토교통부)
57	하동군	악양면	평사리	30-5	제	658	658		국(국토교통부)
58	하동군	악양면	평사리	30-4	천	1,014	1,014		국(국토교통부)
59	하동군	악양면	평사리	30-3	전	126	126		국(기획재정부)
60	하동군	악양면	평사리	30-2	전	539	539		국(기획재정부)
61	하동군	악양면	평사리	30-1	천	59	59		국(국토교통부)
62	하동군	악양면	평사리	29-2	구	56	56	경기도 의왕시 포일동 487	한국농어촌공사
63	하동군	악양면	평사리	29-1	전	1,362	1,362		경상남도
64	하동군	악양면	평사리	28-6	답	284	284	미점리 532	강성*

연번	토지소재지				지목	지적	편입면적	소유자	
	군	면	리	지번		(㎡)	(㎡)	주소	성명
65	하동군	악양면	평사리	28-5	구	466	466	경기도 의왕시 포일동 487	한국농어촌공사
66	하동군	악양면	평사리	28-4	답	661	661	미점리 532	강성렬
67	하동군	악양면	평사리	28-3	구	264	264	경기도 의왕시 포일동 487	한국농어촌공사
68	하동군	악양면	평사리	27-3	답	83	83	미점리 381	박광*
69	하동군	악양면	평사리	27-2	구	142	142	경기도 의왕시 포일동 487	한국농어촌공사
70	하동군	악양면	평사리	1217	구	5,749	2,679		국(국토교통부)
71	하동군	악양면	평사리	1216-2	도	489	428		국(국토교통부)
72	하동군	악양면	평사리	1215-2	구	2,546	2,079		국(국토교통부)
73	하동군	악양면	봉대리	758-3	구	8,157	8,157		국(국토교통부)
74	하동군	악양면	봉대리	757-3	도	221	221		국(국토교통부)
75	하동군	악양면	봉대리	756-5	답	116	116	축지리 292	황맹*
76	하동군	악양면	봉대리	756-1	답	73	73	경기도 의왕시 포일동 487	한국농어촌공사
77	하동군	악양면	봉대리	755-3	전	1,858	1,858	축지리 502	손우*
78	하동군	악양면	봉대리	755-2	전	139	139	경기도 의왕시 포일동 487	한국농어촌공사
79	하동군	악양면	봉대리	754-4	천	832	832		하동군
80	하동군	악양면	봉대리	754-3	제	193	193		하동군
81	하동군	악양면	봉대리	754-2	전	879	879	경상남도 하동군 악양면 신대리 568	안학*
82	하동군	악양면	봉대리	754-1	전	17	17	미점리	이학*
83	하동군	악양면	봉대리	753-4	천	351	351		하동군
84	하동군	악양면	봉대리	753-3	제	119	119		하동군
85	하동군	악양면	봉대리	753-2	천	323	323	진주시 상대동 247-26	이평*
86	하동군	악양면	봉대리	753-1	천	20	20		경상남도
87	하동군	악양면	봉대리	752-4	천	347	347		하동군
88	하동군	악양면	봉대리	752-3	제	112	112		하동군
89	하동군	악양면	봉대리	752-2	천	262	262	진주시 상대동 247-26	이평*
90	하동군	악양면	봉대리	752-1	천	20	20		경상남도
91	하동군	악양면	봉대리	751-6	제	228	228		하동군
92	하동군	악양면	봉대리	751-5	천	766	766		하동군
93	하동군	악양면	봉대리	751-4	제	1,442	1,442		하동군
94	하동군	악양면	봉대리	751-3	천	73	73	미점리 692	윤병*
95	하동군	악양면	봉대리	751-2	천	27	27	미점리 331-6	윤병*
96	하동군	악양면	봉대리	751-1	천	142	142	미점리 692	윤병*
97	하동군	악양면	봉대리	750	천	138	138	미점리 250-1	강득*
98	하동군	악양면	봉대리	750-1	제	57	57		하동군

연번	토지소재지				지목	지적	편입면적	소유자	
	군	면	리	지번		(㎡)	(㎡)	주소	성명
99	하동군	악양면	봉대리	749	전	3,193	3,193		하동군
100	하동군	악양면	봉대리	748	전	655	655		하동군
101	하동군	악양면	봉대리	747	전	971	971		하동군
102	하동군	악양면	봉대리	747-1	구	31	31		하동군
103	하동군	악양면	봉대리	746	임	848	848	진주시 상봉동 913-13	이평*
104	하동군	악양면	봉대리	746-1	임	884	884		하동군
105	하동군	악양면	봉대리	745	전	998	998	진주시 상대동 298-51	이평*
106	하동군	악양면	봉대리	744-3	제	249	249		하동군
107	하동군	악양면	봉대리	744-2	전	65	65	진주시 상봉동 913-13	이평*
108	하동군	악양면	봉대리	744-1	전	694	694	축지리 313	이두*
109	하동군	악양면	봉대리	743-4	제	102	102		국(국토교통부)
110	하동군	악양면	봉대리	743-3	제	166	166		하동군
111	하동군	악양면	봉대리	743-2	전	863	863	진주시 상봉동 913-13	이평*
112	하동군	악양면	봉대리	743-1	전	850	850	미점리	김영*
113	하동군	악양면	봉대리	742-3	전	321	321	축지리 302	이경*
114	하동군	악양면	봉대리	742-2	전	334	334	경기도 의왕시 포일동 487	한국농어촌공사
115	하동군	악양면	봉대리	738-6	제	107	107		국(국토교통부)
116	하동군	악양면	봉대리	738-5	제	92	92		하동군
117	하동군	악양면	봉대리	738-4	전	568	568	진주시 상봉동 913-13	이평*
118	하동군	악양면	봉대리	738-3	전	840	840	축지리 282	손영*
119	하동군	악양면	봉대리	738-2	전	145	145	경기도 의왕시 포일동 487	한국농어촌공사
120	하동군	악양면	봉대리	737-5	제	154	154		국(국토교통부)
121	하동군	악양면	봉대리	737-4	제	30	30		하동군
122	하동군	악양면	봉대리	737-3	전	861	861	진주시 상봉동 913-13	이평*
123	하동군	악양면	봉대리	737-2	전	707	707	축지리 280	김무*
124	하동군	악양면	봉대리	737-1	전	13	13	경기도 의왕시 포일동 487	한국농어촌공사
125	하동군	악양면	봉대리	736	전	2,214	2,214	경상남도 하동군 악양면 신대리 568	안학*
126	하동군	악양면	봉대리	736-1	전	110	110		하동*
127	하동군	악양면	봉대리	735	전	441	441	경기도 김포시 북변동 806 풍년마을 308-406	황경*
128	하동군	악양면	봉대리	735-3	구	1,113	1,113		하동군
129	하동군	악양면	봉대리	735-2	전	432	432		하동군
130	하동군	악양면	봉대리	735-1	구	47	47	경기도 의왕시 포일동 487	한국농어촌공사
131	하동군	악양면	봉대리	734	전	423	423	진주시 상대동 247-26	이평*
132	하동군	악양면	봉대리	734-4	전	1,057	1,057		하동군

연번	토지소재지				지목	지적	편입면적	소유자	
	군	면	리	지번		(㎡)	(㎡)	주소	성명
133	하동군	악양면	봉대리	734-3	구	103	103		하동군
134	하동군	악양면	봉대리	734-2	전	165	165	진주시 상대동 247-26	이평*
135	하동군	악양면	봉대리	734-1	구	645	645	경기도 의왕시 포일동 487	한국농어촌공사
136	하동군	악양면	봉대리	733-4	천	356	356		하동군
137	하동군	악양면	봉대리	733-3	구	325	325	경기도 의왕시 포일동 487	한국농어촌공사
138	하동군	악양면	봉대리	733-2	천	367	367	진주시 상대동 247-26	이평*
139	하동군	악양면	봉대리	732-2	구	782	782	경기도 의왕시 포일동 487	한국농어촌공사
140	하동군	악양면	봉대리	732-1	제	123	123		국(국토교통부)
141	하동군	악양면	봉대리	732	천	249	249	정서리 151	이종*
142	하동군	악양면	봉대리	731-5	제	79	79		국(국토교통부)
143	하동군	악양면	봉대리	731-4	전	60	60	축지리 486	남극*
144	하동군	악양면	봉대리	731-3	전	714	714	축지리 486	남극*
145	하동군	악양면	봉대리	731-2	전	30	30	경기도 의왕시 포일동 487	한국농어촌공사
146	하동군	악양면	봉대리	730-6	구	12	12	경기도 의왕시 포일동 487	한국농어촌공사
147	하동군	악양면	봉대리	730-5	제	89	89		국(국토교통부)
148	하동군	악양면	봉대리	730-4	전	444	444	진주시 상대동 247-26	이평*
149	하동군	악양면	봉대리	730-3	전	598	598	신대리 66	최종*
150	하동군	악양면	봉대리	730-2	전	36	36	경기도 의왕시 포일동 487	한국농어촌공사
151	하동군	악양면	봉대리	729-5	제	128	128		국(국토교통부)
152	하동군	악양면	봉대리	729-4	전	110	110	진주시 상봉동 913-13	이평*
153	하동군	악양면	봉대리	729-3	전	1,322	1,322	미점리 165	강윤*
154	하동군	악양면	봉대리	729-2	전	298	298	경기도 의왕시 포일동 487	한국농어촌공사
155	하동군	악양면	봉대리	728-3	답	23	23	부산광역시 해운대구 해운대로349번길 24 3동 1301호(우동 삼호가든아파트)	김혜*
156	하동군	악양면	봉대리	728-2	답	46	46	경기도 의왕시 포일동 487	한국농어촌공사
157	하동군	악양면	봉대리	727-3	답	7	7	축지리 305	이삼*
158	하동군	악양면	봉대리	727-2	답	30	30	경기도 의왕시 포일동 487	한국농어촌공사
159	하동군	악양면	봉대리	718-3	전	331	331		국(기획재정부)
160	하동군	악양면	봉대리	718-2	전	155	155	경기도 의왕시 포일동 487	한국농어촌공사
161	하동군	악양면	봉대리	674-6	제	40	40		국(국토교통부)
162	하동군	악양면	봉대리	674-5	제	46	46	신대리 269	이봉*
163	하동군	악양면	봉대리	674-4	제	340	340	신대리 269	이봉*
164	하동군	악양면	봉대리	674-3	제	46	46	경기도 의왕시 포일동 487	한국농어촌공사
165	하동군	악양면	봉대리	673-4	제	7	7	하동읍 흥룡리 1397	이학*

연번	토지소재지				지목	지적	편입면적	소유자	
	군	면	리	지번		(㎡)	(㎡)	주소	성명
166	하동군	악양면	봉대리	673-3	제	942	942	하동읍 흥룡리 1397	이학*
167	하동군	악양면	봉대리	673-2	제	155	155	경기도 의왕시 포일동 487	한국농어촌공사
168	하동군	악양면	봉대리	672-3	제	70	70		국(국토교통부)
169	하동군	악양면	봉대리	672-2	제	132	132	축지리 486	남극*
170	하동군	악양면	봉대리	672-1	제	162	162	축지리 486	남극*
171	하동군	악양면	봉대리	671	천	1,233	1,233	경상남도 거제시 장승포동 578-1 영승한마음타운 1702호	이재*
172	하동군	악양면	봉대리	671-2	천	24	24		하동군
173	하동군	악양면	봉대리	671-1	구	544	544	축지리 306	이상*
174	하동군	악양면	봉대리	670	천	714	714	미점리 187	박*
175	하동군	악양면	봉대리	669	천	1,531	1,531		하동군
176	하동군	악양면	봉대리	668	천	643	643	신대리 71	허봉*
177	하동군	악양면	봉대리	668-1	천	207	207		하동군
178	하동군	악양면	봉대리	667-9	천	3	3		하동군
179	하동군	악양면	봉대리	667-8	천	1,200	1,200		하동군
180	하동군	악양면	봉대리	667-7	제	338	338		국(국토교통부)
181	하동군	악양면	봉대리	667-6	제	389	389	축지리 394	이의*
182	하동군	악양면	봉대리	667-5	제	1,068	1,068	축지리 394	이의*
183	하동군	악양면	봉대리	667-4	천	136	136	하동군 악양면 축지리 366	강덕*
184	하동군	악양면	봉대리	667-3	천	202	202	축지리 394	이의*
185	하동군	악양면	봉대리	667-2	전	1,588	1,588	축지리 383	공명*
186	하동군	악양면	봉대리	667-1	천	516	516	하동군 악양면 축지리 366	강덕*
187	하동군	악양면	봉대리	667-10	전	825	825		하동군
188	하동군	악양면	봉대리	666	천	674	674	신성리 107	송원**
189	하동군	악양면	봉대리	665-7	천	306	306		하동군
190	하동군	악양면	봉대리	665-6	전	3	3		국(기획재정부)
191	하동군	악양면	봉대리	665-5	전	271	271		국(기획재정부)
192	하동군	악양면	봉대리	665-4	전	188	188		국(기획재정부)
193	하동군	악양면	봉대리	665-2	제	1,471	1,471	신대리 569	송본**
194	하동군	악양면	봉대리	665-1	천	1,489	1,489	신대리 569	송본**
195	하동군	악양면	봉대리	664-3	제	63	63	전남 광양군 다압면 고사리 598	홍덕*
196	하동군	악양면	봉대리	664-2	제	1,392	1,392	전남 광양군 다압면 고사리 598	홍덕*
197	하동군	악양면	봉대리	664-1	제	50	50	전남 광양군 다압면 고사리 598	홍덕*
198	하동군	악양면	봉대리	663-4	천	63	63		하동군
199	하동군	악양면	봉대리	663-3	천	238	238	화개면 부춘리	이두*

연번	토지소재지				지목	지적	편입면적	소유자	
	군	면	리	지번		(㎡)	(㎡)	주소	성명
200	하동군	악양면	봉대리	663-2	제	1,213	1,213	화개면 부춘리	이두*
201	하동군	악양면	봉대리	663-1	천	205	205	화개면 부춘리	이두*
202	하동군	악양면	봉대리	662	천	201	201	하동군 악양면 신대리 276	최성*
203	하동군	악양면	봉대리	662-1	천	1,220	1,220	하동군 악양면 신대리 276	최성*
204	하동군	악양면	봉대리	661	천	134	134	축지리 66	서포**
205	하동군	악양면	봉대리	661-1	천	1,397	1,397	축지리 66	서포**
206	하동군	악양면	봉대리	660	천	284	284	축지리 539	신기*
207	하동군	악양면	봉대리	659-3	천	360	360	축지리 401	방판*
208	하동군	악양면	봉대리	659-2	제	569	569	축지리 401	방판*
209	하동군	악양면	봉대리	659-1	제	20	20	축지리 401	방판*
210	하동군	악양면	봉대리	658-4	전	56	56	축지리 502	손정*
211	하동군	악양면	봉대리	658-3	천	60	60	축지리 502	손정*
212	하동군	악양면	봉대리	658-2	제	572	572	축지리 502	손정*
213	하동군	악양면	봉대리	657-3	전	89	89	축지리 502	손판*
214	하동군	악양면	봉대리	657-2	제	152	152	축지리 502	손판*
215	하동군	악양면	봉대리	656-3	전	198	198	진주시 상봉동 913-13	이평*
216	하동군	악양면	봉대리	656-2	제	258	258	신대리 575	이학*
217	하동군	악양면	봉대리	655-3	전	212	212	축지리 558	이길*
218	하동군	악양면	봉대리	655-2	제	116	116	축지리 558	이길*
219	하동군	악양면	봉대리	651-4	제	20	20	미점리 171	윤영*
220	하동군	악양면	봉대리	651-3	전	69	69	미점리 171	윤영*
221	하동군	악양면	축지리	1070-3	천	5,726	5,726		국(국토교통부)
222	하동군	악양면	축지리	1070-2	천	126	126		국(국토교통부)
223	하동군	악양면	축지리	1068	천	6,261	6,261		국(국토교통부)
224	하동군	악양면	축지리	1067	도	1,005	1,005		국(국토교통부)
225	하동군	악양면	축지리	1066-7	구	93	75		국(국토교통부)
226	하동군	악양면	축지리	1066-5	구	217	217		국(국토교통부)
227	하동군	악양면	축지리	1066-3	구	20	20		국(국토교통부)
228	하동군	악양면	축지리	1066-1	구	1,072	1,072		국(국토교통부)
229	하동군	악양면	축지리	1064	구	2,678	861		국(국토교통부)
230	하동군	악양면	축지리	1062	도	7,215	2,121		국(국토교통부)
231	하동군	악양면	축지리	1053-2	도	853	255		국(국토교통부)
232	하동군	악양면	축지리	1053-18	도	148	148		국(국토교통부)
233	하동군	악양면	축지리	1053-17	도	93	13		국(국토교통부)

연번	토지소재지				지목	지적	편입면적	소유자	
	군	면	리	지번		(㎡)	(㎡)	주소	성명
234	하동군	악양면	축지리	1048-6	구	1,442	995		국(국세청)
235	하동군	악양면	축지리	1048-4	구	97	11		국(국세청)
236	하동군	악양면	축지리	1026-3	답	112	112	경상남도 하동군 하동읍 중앙2길 14	여소*
237	하동군	악양면	축지리	1023-2	대	547	56	하동군 악양면 축지리 1023-2	김정*
238	하동군	악양면	축지리	1022	답	238	238	진주시 상봉동 913-13	이평*
239	하동군	악양면	축지리	1021	답	430	430	부산광역시 부산진구 전포동 27-223	김무*
240	하동군	악양면	축지리	1020	답	60	60	진주시 상봉동 913-13	이평*
241	하동군	악양면	축지리	1019	답	241	241	축지리 246	한순*
242	하동군	악양면	축지리	1018	답	2,046	2,046	경상남도 하동군 악양면 중기길 6-28	송광*
243	하동군	악양면	축지리	1017	임	823	823	경상남도 하동군 악양면 미점리 275-1	이홍*
244	하동군	악양면	축지리	1016	답	1,187	1,187	경상남도 하동군 악양면 미점리 275-1	이경*
245	하동군	악양면	축지리	1015	답	2,063	2,063	경상남도 진주시 신안동 707-1 주공2차아파트 207-603	김명*
246	하동군	악양면	축지리	1014	임	231	231		하동군
247	하동군	악양면	축지리	1013-2	임	569	569		국(기획재정부)
248	하동군	악양면	축지리	1013-1	천	357	357		국(국토교통부)
249	하동군	악양면	축지리	1012	천	217	217	축지리 411	방점*
250	하동군	악양면	축지리	1012-1	천	438	438		하동군
251	하동군	악양면	축지리	1011	천	212	212		하동군
252	하동군	악양면	축지리	1010	천	1,078	1,078		이병*
253	하동군	악양면	축지리	1009	천	231	231		하동군
254	하동군	악양면	축지리	1008	임	325	325	축지리 401	방판*
255	하동군	악양면	축지리	1008-1	임	62	62		하동군
256	하동군	악양면	축지리	1007-3	전	89	89	축지리 190	방도*
257	하동군	악양면	축지리	1007-2	제	106	106	축지리 1901	방도*
258	하동군	악양면	축지리	1006-3	임	129	129	축지리 420	백오*
259	하동군	악양면	축지리	1005-3	제	185	185	축지리 274	허계*
260	하동군	악양면	축지리	1005-2	제	1,253	1,253	축지리 274	허계*
261	하동군	악양면	축지리	1005-1	제	93	93	축지리 274	허계*
262	하동군	악양면	축지리	1004-2	천	142	142	미점리	이봉*
263	하동군	악양면	축지리	1004-1	제	198	198	미점리	이봉*
264	하동군	악양면	축지리	1003	천	347	347		하동군
265	하동군	악양면	축지리	1002	천	377	377		정환*
266	하동군	악양면	축지리	1001	천	350	350	신대리 365	손무*

연번	토지소재지				지목	지적	편입면적	소유자	
	군	면	리	지번		(㎡)	(㎡)	주소	성명
267	하동군	악양면	축지리	1000	천	182	182		신영*
268	하동군	악양면	축지리	999-1	천	635	635	신대리 561-1	손보*
269	하동군	악양면	축지리	999	천	403	403	신대리 561-1	손보*
270	하동군	악양면	축지리	998	천	165	165	미점리	이봉*
271	하동군	악양면	축지리	997	천	136	136	하동읍 화심리	여형*
272	하동군	악양면	축지리	996-3	천	762	762		국(국토교통부)
273	하동군	악양면	축지리	996-2	임	212	212		국(기획재정부)
274	하동군	악양면	축지리	996-1	천	838	838		국(국토교통부)
275	하동군	악양면	축지리	995	임	69	69		국(기획재정부)
276	하동군	악양면	축지리	994	임	1,494	1,494	경상남도 하동군 악양면 미점리 275-1	이경*
277	하동군	악양면	축지리	993	임	519	519	축지리 246	한순*
278	하동군	악양면	축지리	992	답	1,223	1,223	부산광역시 북구 구포동 1235-1 경원골든빌라2차-305	손수*
279	하동군	악양면	축지리	991	전	360	360	부산광역시 부산진구 전포동 27-223	김무*
280	하동군	악양면	축지리	990-2	전	598	598	부산광역시 부산진구 전포동 27-223	김무*
281	하동군	악양면	축지리	990-1	도	36	36		장수*
282	하동군	악양면	축지리	989-2	도	195	127		국(국토교통부)
283	하동군	악양면	축지리	987-3	전	79	79	축지리 366	이현*
284	하동군	악양면	축지리	987-2	도	473	283	적량면 우계리 2010	김종*
285	하동군	악양면	축지리	986-2	전	1,709	1,709	부산북구덕천동450-4	장도*
286	하동군	악양면	축지리	986-1	도	13	13	축지리 신대리	이병*
287	하동군	악양면	축지리	985	묘	281	281	신흥리 426	이재*
288	하동군	악양면	축지리	984	전	436	436	경상남도 하동군 악양면 축지리 357-2	장일*
289	하동군	악양면	축지리	983	묘	407	407		손정*
290	하동군	악양면	축지리	982-4	전	280	280	경상남도 하동군 악양면 축지리 264	갈태*
291	하동군	악양면	축지리	982-3	도	71	71		하동군
292	하동군	악양면	축지리	982-2	천	374	374	축지리 280	김무*
293	하동군	악양면	축지리	982-1	전	1,897	1,897	경상남도 하동군 악양면 축지리 264	갈태*
294	하동군	악양면	축지리	981-2	전	1,997	1,997	적량면 우계리 1155	허명*
295	하동군	악양면	축지리	981-1	도	817	300		손충*
296	하동군	악양면	축지리	959-3	전	536	536	봉대리 139-2	안숙*
297	하동군	악양면	축지리	959-2	도	390	135	미점리	박명*
298	하동군	악양면	축지리	958-2	전	1,792	1,792	부산광역시 서구 동대신동1가 177-9	임가*
299	하동군	악양면	축지리	958-1	도	102	46		방기*
300	하동군	악양면	축지리	957-3	전	1,276	1,276	축지리 469	손계*

연번	토지소재지				지목	지적	편입면적	소유자	
	군	면	리	지번		(㎡)	(㎡)	주소	성명
301	하동군	악양면	축지리	957-2	도	324	131	전남 광양군 다압면 금천리	문감*
302	하동군	악양면	축지리	954-8	도	156	156		하동군
303	하동군	악양면	축지리	954-6	도	79	48		하동군
304	하동군	악양면	축지리	954-5	전	706	706	축지리 945	공인*
305	하동군	악양면	축지리	954-4	전	566	566	축지리 745-6	장창*
306	하동군	악양면	축지리	954-3	전	572	572	경기도 용인시 기흥구 사은로126번길 46 309동 303호(보라동 민속마을현대모닝사이드)	장정*
307	하동군	악양면	축지리	954-2	도	393	30	경기도 용인시 처인구 포곡읍 전대리 410-7 동광빌라 1-302	황영*
308	하동군	악양면	축지리	953-6	도	267	23		하동군
309	하동군	악양면	축지리	953-5	임	123	123	악양면 축지리 246	공성*
310	하동군	악양면	축지리	953-16	도	49	49		하동군
311	하동군	악양면	축지리	953-15	도	99	99		하동군
312	하동군	악양면	축지리	953-14	도	365	365		하동군
313	하동군	악양면	축지리	953-13	도	350	187		하동군
314	하동군	악양면	축지리	953-12	임	13	13	악양면 축지리 246	공성*
315	하동군	악양면	축지리	953-11	전	428	428	축지리 246	공성*
316	하동군	악양면	축지리	953-1	도	296	296		하동군
317	하동군	악양면	축지리	952	전	378	362	부산광역시 북구 만덕동 953 쌍용스윗닷홈 105동 1802호	허*
318	하동군	악양면	축지리	952-2	도	60	60		하동군
319	하동군	악양면	축지리	951-6	도	593	18		하동군
320	하동군	악양면	축지리	951-3	전	238	226	경상남도 거제시 옥포동 1876 동백아파트 에이-104	허*
321	하동군	악양면	축지리	943	답	837	334		하동군
322	하동군	악양면	축지리	943-2	도	182	138		하동군
323	하동군	악양면	축지리	942-2	창	589	75	경상남도 하동군 악양면 축지리 437-4	박성*
324	하동군	악양면	축지리	942	창	469	107	경상남도 하동군 악양면 축지리 437-4	박성*
325	하동군	악양면	축지리	941-3	천	62	62		국(국토교통부)
326	하동군	악양면	축지리	941-2	답	334	325		국(기획재정부)
327	하동군	악양면	축지리	941-1	천	507	478		국(국토교통부)
328	하동군	악양면	축지리	940-4	천	746	746		국(국토교통부)
329	하동군	악양면	축지리	940-3	답	280	280		국(기획재정부)
330	하동군	악양면	축지리	940-2	천	94	94		국(국토교통부)
331	하동군	악양면	축지리	940-1	답	467	467		국(기획재정부)
332	하동군	악양면	축지리	939	천	1,425	1,425		하동군

연번	토지소재지				지목	지적	편입면적	소유자	
	군	면	리	지번		(㎡)	(㎡)	주소	성명
333	하동군	악양면	축지리	938-2	제	737	737		허경*
334	하동군	악양면	축지리	938-1	천	658	658		허경*
335	하동군	악양면	축지리	937	천	830	830		하동군
336	하동군	악양면	축지리	936	천	942	942		하동군
337	하동군	악양면	축지리	935	전	231	231		국(기획재정부)
338	하동군	악양면	축지리	934-9	제	261	261		국(국토교통부)
339	하동군	악양면	축지리	934-8	천	1,187	1,187		국(국토교통부)
340	하동군	악양면	축지리	934-7	천	397	397		국(국토교통부)
341	하동군	악양면	축지리	934-6	천	698	698		국(국토교통부)
342	하동군	악양면	축지리	934-5	천	228	228		국(국토교통부)
343	하동군	악양면	축지리	934-4	천	2,324	2,324		국(국토교통부)
344	하동군	악양면	축지리	934-3	천	588	588		국(국토교통부)
345	하동군	악양면	축지리	934-2	천	114	114		국(국토교통부)
346	하동군	악양면	축지리	934-1	천	575	575		국(국토교통부)
347	하동군	악양면	축지리	934-14	천	2,390	2,390		국(국토교통부)
348	하동군	악양면	축지리	934-13	천	144	144		국(국토교통부)
349	하동군	악양면	축지리	934-12	제	407	407		국(국토교통부)
350	하동군	악양면	축지리	934-11	제	959	959		국(국토교통부)
351	하동군	악양면	축지리	934-10	천	724	724		국(국토교통부)
352	하동군	악양면	축지리	933	천	34	34	하동읍 화심리	여형*
353	하동군	악양면	축지리	933-1	천	158	158	하동읍 화심리	여형*
354	하동군	악양면	축지리	932-3	천	1,084	1,084		국(국토교통부)
355	하동군	악양면	축지리	932-2	천	235	235		국(국토교통부)
356	하동군	악양면	축지리	932-1	천	241	241		국(국토교통부)
357	하동군	악양면	축지리	931-2	천	936	936		손정*
358	하동군	악양면	축지리	931-1	천	1,550	1,550		손정*
359	하동군	악양면	축지리	930-3	천	69	69	미점리 126	박인*
360	하동군	악양면	축지리	930-2	제	635	635	미점리 126	박인*
361	하동군	악양면	축지리	930-1	전	136	136	미점리 126	박인*
362	하동군	악양면	축지리	929-2	제	73	73	미점리 187	신정*
363	하동군	악양면	축지리	929-1	제	443	443	미점리 187	신정*
364	하동군	악양면	축지리	928	제	205	205		조경*
365	하동군	악양면	축지리	927-3	답	407	407		국(기획재정부)
366	하동군	악양면	축지리	927-2	제	218	218		국(국토교통부)

연번	토지소재지				지목	지적	편입면적	소유자	
	군	면	리	지번		(㎡)	(㎡)	주소	성명
367	하동군	악양면	축지리	926-3	답	288	288		허경*
368	하동군	악양면	축지리	926-1	제	410	410		허경*
369	하동군	악양면	축지리	925-2	천	73	73		국(국토교통부)
370	하동군	악양면	축지리	925-1	제	1,025	1,025		국(국토교통부)
371	하동군	악양면	축지리	924-9	제	145	145		국(국토교통부)
372	하동군	악양면	축지리	924-8	제	208	208		국(국토교통부)
373	하동군	악양면	축지리	924-7	제	112	112		국(국토교통부)
374	하동군	악양면	축지리	924-6	제	50	50		국(국토교통부)
375	하동군	악양면	축지리	924-5	제	1,435	1,435		국(국토교통부)
376	하동군	악양면	축지리	924-4	제	883	883		국(국토교통부)
377	하동군	악양면	축지리	924-3	천	116	116		국(국토교통부)
378	하동군	악양면	축지리	924-2	천	450	450		국(국토교통부)
379	하동군	악양면	축지리	924-1	천	532	532		국(국토교통부)
380	하동군	악양면	축지리	924-13	제	291	291		국(국토교통부)
381	하동군	악양면	축지리	924-10	제	73	73		국(국토교통부)
382	하동군	악양면	축지리	923	천	1,144	1,144		국(국토교통부)
383	하동군	악양면	축지리	922-2	제	433	433	하동읍 읍내동 439	여명*
384	하동군	악양면	축지리	922-1	천	922	922	하동읍 읍내동 439	여명*
385	하동군	악양면	축지리	921-3	천	896	896	신대리	안천*
386	하동군	악양면	축지리	921-2	천	1,190	1,190	신대리	안천*
387	하동군	악양면	축지리	920-4	천	277	277		국(국토교통부)
388	하동군	악양면	축지리	920-2	천	804	804		국(국토교통부)
389	하동군	악양면	축지리	920-1	답	327	327		하동군
390	하동군	악양면	축지리	919	구	1,071	153		국(농림축산식품부)
391	하동군	악양면	축지리	918	도	3,913	2,278		국(농림축산식품부)
392	하동군	악양면	축지리	917	구	2,990	319		국(농림축산식품부)
393	하동군	악양면	축지리	915-4	천	2,050	2,050		국(국토교통부)
394	하동군	악양면	축지리	915-2	제	347	347		국(국토교통부)
395	하동군	악양면	축지리	915-1	천	95	95		국(국토교통부)
396	하동군	악양면	축지리	914-2	제	562	562		국(국토교통부)
397	하동군	악양면	축지리	914-1	천	1,190	1,190		국(국토교통부)
398	하동군	악양면	축지리	913-1	제	360	360	진주군 진주읍 본정 511	박명*
399	하동군	악양면	축지리	912-1	구	40	40	경기도 의왕시 포일동 487	

연번	토지소재지				지목	지적	편입면적	소유자	
	군	면	리	지번		(㎡)	(㎡)	주소	성명
									한국농어촌공사
400	하동군	악양면	축지리	908-1	구	92	92	경기도 의왕시 포일동 487	한국농어촌공사
401	하동군	악양면	축지리	904	구	635	635		국(농림축산식품부)
402	하동군	악양면	축지리	903-2	구	45	45	악양면 축지리 283	남상*
403	하동군	악양면	축지리	903-1	구	38	38	악양면 축지리 283	남상*
404	하동군	악양면	축지리	901-5	구	31	31		국(국토교통부)
405	하동군	악양면	축지리	901-4	답	36	36		국(기획재정부)
406	하동군	악양면	축지리	901-3	답	20	20		국(기획재정부)
407	하동군	악양면	축지리	897	구	500	500		국(농림축산식품부)
408	하동군	악양면	축지리	885-3	전	139	139	미점리	이종*
409	하동군	악양면	축지리	885-2	제	36	36	미점리	이종*
410	하동군	악양면	축지리	884	제	274	274		장세*
411	하동군	악양면	축지리	883-2	전	221	221	축지리 532	김세*
412	하동군	악양면	축지리	883-1	제	519	519	축지리 532	김세*
413	하동군	악양면	축지리	882-2	답	10	10	축지리 418	최봉*
414	하동군	악양면	축지리	881-2	답	20	20		하동군교육비특별회계
415	하동군	악양면	축지리	851-1	구	86	86		국(국토교통부)
416	하동군	악양면	축지리	850-3	구	121	121		국(국토교통부)
417	하동군	악양면	축지리	850-2	제	8	8		국(국토교통부)
418	하동군	악양면	축지리	850-1	제	408	408		국(국토교통부)
419	하동군	악양면	축지리	849-2	제	207	207		국(국토교통부)
420	하동군	악양면	축지리	849-1	제	878	878		국(농림축산식품부)
421	하동군	악양면	축지리	848	구	24	24		국(농림축산식품부)
422	하동군	악양면	축지리	847-3	도	8	8		국(농림축산식품부)
423	하동군	악양면	축지리	847-2	제	1,041	1,041		국(농림축산식품부)
424	하동군	악양면	축지리	843-2	제	201	201		국(농림축산식품부)
425	하동군	악양면	축지리	843-1	구	448	448		국(농림축산식품부)
426	하동군	악양면	축지리	809-5	제	1,474	1,474	축지리 412	김석*
427	하동군	악양면	축지리	809-2	제	512	512	축지리 412	김석*
428	하동군	악양면	축지리	809-1	제	740	740	축지리 412	김석*

연번	토지소재지				지목	지적	편입면적	소유자	
	군	면	리	지번		(㎡)	(㎡)	주소	성명
429	하동군	악양면	축지리	808-2	제	188	188	봉대리 121	이병*
430	하동군	악양면	축지리	807-4	제	1,643	1,643		경상남도
431	하동군	악양면	축지리	807-1	제	198	198	경상남도 하동군 악양면 하신대길 6-3	손종*
432	하동군	악양면	축지리	806-3	천	190	190	축지리 368	장익*
433	하동군	악양면	축지리	806-2	천	840	840	축지리 368	장익*
434	하동군	악양면	축지리	805-2	천	1,782	1,782		장현*
435	하동군	악양면	축지리	805-1	천	444	444		장현*
436	하동군	악양면	축지리	804	천	1,557	1,557	전북 남원군 수진면 호곡리	박*
437	하동군	악양면	축지리	803-2	천	66	66	하동읍 읍내동 439	여명*
438	하동군	악양면	축지리	803-1	천	2,291	2,291	하동읍 읍내동 439	여명*
439	하동군	악양면	축지리	802-3	제	1,243	1,243	축지리 158	남진*
440	하동군	악양면	축지리	802-1	제	116	116	축지리 158	남진*
441	하동군	악양면	축지리	801-7	제	529	529	축지리 535	장현*
442	하동군	악양면	축지리	801	제	96	96	축지리 535	장현*
443	하동군	악양면	축지리	794-1	제	1,362	1,362	축지리 399	방기*
444	하동군	악양면	축지리	793-1	천	1,174	1,174		이광*
445	하동군	악양면	축지리	792-2	천	188	188	신대리	손영*
446	하동군	악양면	축지리	792-1	천	1,121	1,121	신대리	손영*
447	하동군	악양면	축지리	791-2	천	380	380	축지리 412	김석*
448	하동군	악양면	축지리	791-1	천	760	760	축지리 412	김석*
449	하동군	악양면	축지리	790-3	천	807	807	축지리 258	장길*
450	하동군	악양면	축지리	789-4	답	1,165	234		하동군
451	하동군	악양면	축지리	789-3	답	883	883		하동군
452	하동군	악양면	축지리	789-12	답	1	1		하동군
453	하동군	악양면	축지리	789-11	답	114	114		하동군
454	하동군	악양면	축지리	789-1	답	1,303	1,303		하동군
455	하동군	악양면	축지리	788-6	답	106	106	축지리 399	이병*
456	하동군	악양면	축지리	788-4	천	926	926		국(국토교통부)
457	하동군	악양면	축지리	788-2	천	1,230	1,230	전북 남원군 수지면 호곡동	박*
458	하동군	악양면	축지리	787-2	답	2,212	106		하동군
459	하동군	악양면	축지리	787-1	답	2,948	1,892		하동군
460	하동군	악양면	축지리	787-11	답	60	60		하동군
461	하동군	악양면	축지리	760-5	답	69	69		하동군
462	하동군	악양면	축지리	760-4	답	12	12		하동군

연번	토지소재지				지목	지적	편입면적	소유자	
	군	면	리	지번		(㎡)	(㎡)	주소	성명
463	하동군	악양면	축지리	760-2	답	3,343	1,560		하동군
464	하동군	악양면	축지리	760-1	답	328	328		하동군
465	하동군	악양면	입석리	952	제	365	365		국(농림축산식품부)
466	하동군	악양면	입석리	952-3	제	624	624		국(농림축산식품부)
467	하동군	악양면	입석리	951	도	1,595	1,595		국(농림축산식품부)
468	하동군	악양면	입석리	950-1	도	24	24		국(농림수산부)
469	하동군	악양면	입석리	939-1	천	35,762	11,078		국(국토교통부)
470	하동군	악양면	입석리	79	답	734	429		국(국토교통부)
471	하동군	악양면	입석리	124-8	제	159	159	봉대리 491	송강**
472	하동군	악양면	입석리	124-7	제	387	387	봉대리 491	송강**
473	하동군	악양면	입석리	124-2	제	76	76	봉대리 491	송강**
474	하동군	악양면	입석리	123-2	도	7	7	부산 남구 용호동 385-18	김영*
475	하동군	악양면	입석리	122-2	도	172	172		국(국토교통부)
476	하동군	악양면	입석리	117-4	제	36	36	동매리 493	김귀*
477	하동군	악양면	입석리	117-3	제	228	228	동매리 493	김귀*
478	하동군	악양면	입석리	117-1	제	307	307	동매리 494	김귀*
479	하동군	악양면	입석리	116-4	제	10	10	입석리 196-9	이상*
480	하동군	악양면	입석리	116-3	제	750	750	입석리 196-9	이상*
481	하동군	악양면	입석리	116-1	제	450	450	입석리 196-9	이상*
482	하동군	악양면	입석리	115-1	제	324	324	진주시 중안동	박윤*
483	하동군	악양면	입석리	114-1	제	1,064	1,064	축지리 56	정봉*
484	하동군	악양면	입석리	113-1	제	153	153	화개면 운수리 518	이천**
485	하동군	악양면	입석리	108-1	제	1,220	1,220	진주시 중안동	박윤*
486	하동군	악양면	입석리	107-1	제	840	740	신대리 1561	대궁**
487	하동군	악양면	입석리	104-2	도	27	27		국(국토교통부)
488	하동군	악양면	입석리	103-1	제	66	66		국(국토교통부)
489	하동군	악양면	입석리	102-3	제	43	43		국(국토교통부)
490	하동군	악양면	입석리	102-2	제	181	17		국(국토교통부)
491	하동군	악양면	신대리	833	천	11,823	11,823		국(국토교통부)
492	하동군	악양면	신대리	831	도	615	615		국(국토교통부)
493	하동군	악양면	신대리	831-3	도	18	18		국(국토교통부)
494	하동군	악양면	신대리	602	구	6,211	101		국(농림축산식품부)
495	하동군	악양면	신대리	600	천	68	68		국(국토교통부)

연번	토지소재지				지목	지적	편입면적	소유자	
	군	면	리	지번		(㎡)	(㎡)	주소	성명
496	하동군	악양면	신대리	596	천	2,626	2,626		국(국토교통부)
497	하동군	악양면	신대리	513	답	91	23	경기도 의왕시 포일동 487	한국농어촌공사
498	하동군	악양면	신대리	512	답	95	95		하동군
499	하동군	악양면	신대리	511	천	1,124	1,124	축지리 535	장훈*
500	하동군	악양면	신대리	411-3	답	1,247	251	경상남도 창원시 마산회원구 양덕옛2길 58, 105동 706호(양덕동, 한일타운)	손민*
501	하동군	악양면	신대리	411-2	답	1,509	1,509	경상남도 창원시 마산회원구 양덕옛2길 58, 105동 706호(양덕동, 한일타운)	손민*
502	하동군	악양면	신대리	411-20	답	119	119		하동군
503	하동군	악양면	신대리	411-1	답	1,118	1,118		하동군
504	하동군	악양면	신대리	409-1	답	2,036	122	축지리 757	서병*
505	하동군	악양면	신대리	409-12	답	122	48		하동군
506	하동군	악양면	미점리	818	도	2,291	1,991		국(국토교통부)
507	하동군	악양면	미점리	817	천	949	949		국(기획재정부)
508	하동군	악양면	미점리	816	도	152	152		국(국토교통부)
509	하동군	악양면	미점리	810	구	2,681	285		국(국토교통부)
510	하동군	악양면	미점리	809	천	39,359	15,882		국(국토교통부)
511	하동군	악양면	미점리	808	구	9,716	783		국(국토교통부)
512	하동군	악양면	미점리	313-4	과	1,296	1,132	미점리 332-2	김일*
513	하동군	악양면	미점리	313-3	도	324	224	전남 광양군 다압면 고사리 947	김용*
514	하동군	악양면	미점리	313-1	도	30	30	전남 광양군 다압면 고사리 947	김용*
515	하동군	악양면	미점리	309	과	4,563	4,563	미점리 332-2	김일*
516	하동군	악양면	미점리	308	답	843	843	정동리 471	정성*
517	하동군	악양면	미점리	307	답	1,478	1,478	정동리 471	정성*
518	하동군	악양면	미점리	306	과	1,490	1,490	전라남도 나주시 그린로 20 (빛가람동)	한국농어촌공사
519	하동군	악양면	미점리	306-2	과	1,601	1,601		하동군
520	하동군	악양면	미점리	306-1	전	826	826		국(기획재정부)
521	하동군	악양면	미점리	305	전	2,413	2,413	경상남도 하동군 악양면 정서리 250-6	이수*
522	하동군	악양면	미점리	304	과	1,321	1,321	전라남도 나주시 그린로 20 (빛가람동)	한국농어촌공사
523	하동군	악양면	미점리	304-3	전	60	60	악양면 미점리 370	강동*
524	하동군	악양면	미점리	304-2	과	1,565	1,565		하동군
525	하동군	악양면	미점리	304-1	전	75	75	악양면 미점리 370	강동*
526	하동군	악양면	미점리	303	천	539	539	정동리	오영*
527	하동군	악양면	미점리	303-1	전	545	545		국(기획재정부)
528	하동군	악양면	미점리	302-4	전	723	723		하동군

연번	토지소재지				지목	지적	편입면적	소유자	
	군	면	리	지번		(㎡)	(㎡)	주소	성명
529	하동군	악양면	미점리	302-3	전	1,722	1,722	신대리 575	이평*
530	하동군	악양면	미점리	302-2	전	1,706	1,706	진주시 상봉동 913-13	이평*
531	하동군	악양면	미점리	302-1	전	1,092	1,092	진주시 상봉동 913-13	이평*
532	하동군	악양면	미점리	301	전	1,705	1,705	전라남도 나주시 그린로 20 (빛가람동)	한국농어촌공사
533	하동군	악양면	미점리	301-2	전	728	728		하동군
534	하동군	악양면	미점리	301-1	천	621	621		국(기획재정부)
535	하동군	악양면	미점리	300-4	전	221	221		하동군
536	하동군	악양면	미점리	300-3	전	132	132		하동군
537	하동군	악양면	미점리	300-2	전	909	909		하동군
538	하동군	악양면	미점리	300-1	답	522	522		하동군
539	하동군	악양면	미점리	299	답	1,451	1,451	정동리 471	정성*
540	하동군	악양면	미점리	298	답	1,524	1,524	진주시상봉동913-13	이평*
541	하동군	악양면	미점리	298-1	도	205	205		하동군
542	하동군	악양면	미점리	297	답	1,024	1,024	전라남도 나주시 그린로 20 (빛가람동)	한국농어촌공사
543	하동군	악양면	미점리	297-1	도	278	278		하동군
544	하동군	악양면	미점리	296-7	전	258	258		하동군
545	하동군	악양면	미점리	296-6	전	715	715		하동군
546	하동군	악양면	미점리	296-5	천	7	7		하동군
547	하동군	악양면	미점리	296-4	답	7	7	축지리 777-1	김태*
548	하동군	악양면	미점리	296-3	전	109	109	축지리 777-1	김태*
549	하동군	악양면	미점리	296-2	전	1,437	1,437	축지리 777-1	김태*
550	하동군	악양면	미점리	296-1	천	644	644		하동군
551	하동군	악양면	미점리	295	답	65	65	부산광역시 부산진구 초읍동 146-31	허성*
552	하동군	악양면	미점리	295-1	도	47	47		하동군
553	하동군	악양면	미점리	294-7	답	835	297	경상남도 하동군 악양면 악양동로 47	이병*
554	하동군	악양면	미점리	294-5	답	495	320	경상남도 하동군 악양면 악양동로 47	이병*
555	하동군	악양면	미점리	294-2	도	46	20		하동군
556	하동군	악양면	미점리	292	천	169	169	경상남도 함안군 칠원면 갈티길 18-3 103동 1204호 (대동아파트)	박수*
557	하동군	악양면	미점리	291	천	91	91	경상남도 함안군 칠원면 갈티길 18-3 103동 1204호 (대동아파트)	박수*
558	하동군	악양면	미점리	291-1	천	256	256		하동군
559	하동군	악양면	미점리	290	천	215	215	서울특별시 노원구 공릉로46길 19 104동 601호(공릉동 공릉동한보에센시티아파트)	박근*
560	하동군	악양면	미점리	289	전	179	179	축지리 544	손순*

연번	토지소재지				지목	지적	편입면적	소유자	
	군	면	리	지번		(㎡)	(㎡)	주소	성명
561	하동군	악양면	미점리	289-2	전	98	98		하동군
562	하동군	악양면	미점리	289-1	전	77	77		하동군
563	하동군	악양면	미점리	288	전	1,111	1,111	서울특별시 양천구 목동 743-26 하이텔파크빌 -402	박성*
564	하동군	악양면	미점리	288-1	전	446	446		하동군
565	하동군	악양면	미점리	287	전	1,379	1,379	경상남도 하동군 악양면 미점리 275-1	이경*
566	하동군	악양면	미점리	287-1	전	961	961		하동군
567	하동군	악양면	미점리	286	전	280	280	경상남도 하동군 악양면 미점리 275-1	이경*
568	하동군	악양면	미점리	286-2	전	97	97	경상남도 하동군 악양면 미점리 275-1	이경*
569	하동군	악양면	미점리	286-1	전	664	664		하동군
570	하동군	악양면	미점리	285	임	159	159	경산시 중방동 304-1 은호아파트 3동 412호	윤병*
571	하동군	악양면	미점리	284	답	751	751		국(기획재정부)
572	하동군	악양면	미점리	284-1	답	720	720		국(기획재정부)
573	하동군	악양면	미점리	238-4	잡	70	70		국(기획재정부)
574	하동군	악양면	미점리	238-1	도	2,525	826		국(기획재정부)
575	하동군	악양면	미점리	238	잡	575	575		국(기획재정부)
576	하동군	악양면	미점리	237-1	도	252	252		하동군
577	하동군	악양면	미점리	237	답	1,209	1,209	경상남도 하동군 악양면 악양동로 267	박상*
578	하동군	악양면	미점리	236	답	565	565	진주시 상대동 247-26	이평*
579	하동군	악양면	미점리	235-3	답	618	618		국(기획재정부)
580	하동군	악양면	미점리	235-2	답	1,273	1,273		국(기획재정부)
581	하동군	악양면	미점리	235-1	답	1,379	1,379	경기도 의왕시 안양판교로 98 (포일동)	한국농어촌공사
582	하동군	악양면	미점리	234-5	도	1,004	719		국(기획재정부)
583	하동군	악양면	미점리	234-2	답	1,438	1,438		국(기획재정부)
584	하동군	악양면	미점리	234-1	잡	1,105	1,105		국(기획재정부)
585	하동군	악양면	미점리	160-4	도	251	142		하동군
586	하동군	악양면	미점리	160-3	답	1,852	1,852	인천광역시 계양구 임학서로20번길 5 2층호(임학동)	박철*
587	하동군	악양면	미점리	160-2	답	510	498		하동군
588	하동군	악양면	미점리	160-1	도	173	75		하동군
589	하동군	악양면	미점리	160	답	1,435	1,435	인천광역시 남동구 남촌로93번길 22-16 102동 101호 (남촌동 한일맨션)	이현*
590	하동군	악양면	미점리	159	답	1,845	1,845	경상남도 진주시 창렬로162번길 6-3 (상봉동)	이상*
591	하동군	악양면	미점리	159-1	답	95	95		하동군
592	하동군	악양면	미점리	158-1	답	16	16		하동군
593	하동군	악양면	미점리	157-1	답	3	3		하동군
594	하동군	악양면	미점리	156-1	답	5	5		하동군
595	하동군	악양면	미점리	156	답	2,052	2,052	미점리 270	구정*

연번	토지소재지				지목	지적	편입면적	소유자	
	군	면	리	지번		(㎡)	(㎡)	주소	성명
596	하동군	악양면	미점리	155	답	2,278	2,278	경상남도 하동군 악양면 미점리 275-1	이경*
597	하동군	악양면	미점리	154	답	1,399	1,399	미점리 269	박수*
598	하동군	악양면	미점리	154-2	도	730	253		하동군
599	하동군	악양면	미점리	153	전	120	120	창원시 반림동 3-1 현대아파트 108동 102호	박대*
600	하동군	악양면	미점리	153-1	전	277	277		하동군
601	하동군	악양면	미점리	152	답	530	530		국(기획재정부)
602	하동군	악양면	미점리	152-2	답	6	6		국(기획재정부)
603	하동군	악양면	미점리	152-1	답	697	697		국(기획재정부)
604	하동군	악양면	미점리	151	답	30	30		하동군
605	하동군	악양면	미점리	151-1	답	294	294		하동군
606	하동군	악양면	미점리	150-2	답	24	24		국(기획재정부)
607	하동군	악양면	미점리	150-1	답	15	15		국(기획재정부)
608	하동군	악양면	미점리	150	답	103	103		국(기획재정부)
609	하동군	악양면	미점리	149	답	1,057	1,057		국(기획재정부)
610	하동군	악양면	미점리	149-1	답	348	348		국(기획재정부)
611	하동군	악양면	미점리	148	전	790	790		하동군
612	하동군	악양면	미점리	147	답	506	506		국(기획재정부)
613	하동군	악양면	미점리	147-1	답	720	720		국(기획재정부)
614	하동군	악양면	미점리	146	천	390	390		국(건설교통부)
615	하동군	악양면	미점리	145	답	1,428	1,428	경상남도 진해시 자은동 284-1 월드메리드앙아파트 103-1305	한명*
616	하동군	악양면	미점리	144-6	답	142	142		국(기획재정부)
617	하동군	악양면	미점리	144-5	구	76	76		국(국토교통부)
618	하동군	악양면	미점리	144-4	답	192	192	축지리 394	이의*
619	하동군	악양면	미점리	144-3	답	1,124	1,124	신대리 575	이평*
620	하동군	악양면	미점리	144-2	답	251	251	축지리 394	이의*
621	하동군	악양면	미점리	144-1	답	1,286	1,286	경상남도 하동군 악양면 미점리 275-1	이경*
622	하동군	악양면	미점리	143	답	1,418	1,418	경상남도 하동군 악양면 미서길 30	손은*
623	하동군	악양면	미점리	142-5	답	513	513	미점리 137	김영*
624	하동군	악양면	미점리	142-4	도	73	73	미점리 273	손은*
625	하동군	악양면	미점리	142-3	답	561	561	미점리 137	김영*
626	하동군	악양면	미점리	141-5	도	255	255		하동군
627	하동군	악양면	미점리	141-1	답	721	721	경상남도 하동군 악양면 미점리 275-1	이홍*
628	하동군	악양면	미점리	140-8	도	140	140		하동군
629	하동군	악양면	미점리	140-3	답	300	300	경상남도 진주시 공단로 30 107동 1702호 (상평동 상평동일스위트)	김미*
630	하동군	악양면	미점리	산46-2	도	4,875	565		하동군

하동군 공고 제2021 - 534호

공익사업 준비를 위한 토지 출입허가 및 출입통지 공고

하동군에서 시행 예정인 『화개천 개선복구사업』에 편입되는 토지 등에 대하여「공익사업을 위한 토지 등의 취득 및 보상에 관한 법률」 제9조(사업준비를 위한 출입의 허가등) 및 제10조(출입통지)의 규정에 따라 토지출입허가를 공고합니다.

2021년 3월 31일

하 동 군 수

1. 사업의 개요

사업의 종류	사 업 명	위 치	비 고
하천공사	화개천 개선복구 사업	하동군 화개면 탑리 일원	

2. **사업시행자의 성명 및 주소** : 하동군수 (경남 하동군 하동읍 군청로 23)
3. **출입목적** : 편입토지 지장물 조사, 감정평가, 측량, 공사관련 등
4. **출입할 토지의 구역** : 붙임 토지조서 참조
5. **출입대상자** : 공익사업 업무 관련자
6. **출입기간** : 공고일로부터 ~ 사업종료시 까지
7. **문의사항** : **하동군청 안전총괄과 하천관리**(☎055-880-2533)

<토지조서>

연번	토지소재지				지목	지적	편입면적	소유자	
	군	면	리	지번		(㎡)	(㎡)	주소	성명
1	하동군	화개면	탑리	754-4	도	2,420	6		국(국토교통부)
2	하동군	화개면	탑리	851	천	190,043	60,905		국(국토교통부)
3	하동군	화개면	탑리	867-7	도	1,100	25		국(국토교통부)
4	하동군	화개면	탑리	719-1	도	2,953.6	3		국(국토교통부)
5	하동군	화개면	탑리	720-3	도	83	83		하동군
6	하동군	화개면	탑리	755	대	321	75	경상남도 진주시 모덕로233번길 13-2(하대동)	이갑*
7	하동군	화개면	탑리	726-3	대	158	5	경상남도 하동군 화개면 탑리 754-6	강선*
8	하동군	화개면	탑리	726-45	도	743	4		하동군
9	하동군	화개면	탑리	720-4	잡	550	550		하동군
10	하동군	화개면	탑리	726-10	대	397	2	경상남도 하동군 화개면 탑리 641	정병*
11	하동군	화개면	탑리	721-3	잡	41	41		하동군
12	하동군	화개면	탑리	726-6	답	178	178		국(기획재정부)
13	하동군	화개면	탑리	721-2	전	41	41	하동군 화개면 탑리 712	강상*
14	하동군	화개면	탑리	726-8	대	732	166	경상남도 하동군 화개면 탑리 721-1	김명*
15	하동군	화개면	탑리	724-3	도	46	18	덕은리 99	하병*
16	하동군	화개면	탑리	724-2	도	238	58		국(국토교통부)
17	하동군	화개면	탑리	722-7	전	180	180	화개면 탑리 639	배채*
18	하동군	화개면	탑리	722-5	도	4	4		국(국토교통부)
19	하동군	화개면	탑리	722-6	도	8	8	하동군 화개면 운수리 207	대한불교조계종쌍계사
20	하동군	화개면	탑리	725-5	답	3	3		하동군
21	하동군	화개면	탑리	865-5	구	218	218		국(국토교통부)
22	하동군	화개면	탑리	725-3	답	281	251		하동군
23	하동군	화개면	탑리	661-5	답	187	187		경상남도
24	하동군	화개면	탑리	662-1	답	227	2	경상남도 하동군 화개면 화개로 18-12	원월*
25	하동군	화개면	탑리	660-4	대	59	24		경상남도
26	하동군	화개면	탑리	867-15	도	1,320	712		국(국토교통부)
27	하동군	화개면	탑리	623	답	1,187	83	탑리 731	정원*
28	하동군	화개면	탑리	621-12	답	83	4	용강리 475	김동*
29	하동군	화개면	탑리	624	답	436	121	하동읍 읍내리 1439-1	이종*
30	하동군	화개면	탑리	863-5	구	5	5		국(국토교통부)
31	하동군	화개면	탑리	633	답	119	119		경상남도
32	하동군	화개면	탑리	626-5	대	811	1	하동군 화개면 탑리 626-5	김문*
33	하동군	화개면	탑리	634-19	대	21	12		경상남도
34	하동군	화개면	탑리	863-4	구	468	319		국(국토교통부)
35	하동군	화개면	탑리	632-1	답	709	709		하동군
36	하동군	화개면	탑리	632-2	답	659	505		하동군
37	하동군	화개면	탑리	631-1	답	553	553		하동군
38	하동군	화개면	탑리	631-2	답	617	617		하동군
39	하동군	화개면	탑리	630-1	답	147	147		하동군
40	하동군	화개면	탑리	628-1	답	706	473		하동군
41	하동군	화개면	탑리	628-2	답	709	312		하동군

하동군공고 제2021- 535호

악양천 개선복구사업 보상계획 공고

하동군에서 시행하는 『**악양천 개선복구사업**』에 편입되는 토지 및 물건 등에 대하여 **「공익사업을 위한 토지 등의 취득 및 보상에 관한 법률」 제15조의 규정에 의거 공고하오니,** 소유자 및 관계인께서는 붙임의 토지 등 내역서를 열람하신 후 **이의가 있을 경우 열람기간 이내에 사업시행자에게 서면으로 이의 신청서를 제출**하여 주시기 바랍니다.

2021년 3월 31일

하 동 군 수

1. 사업개요

가. 사업시행자 : 하동군수
나. 사 업 명 : 악양천 개선복구사업
다. 위 치 : 하동군 악양면 일원
라. 사 업 규 모 : 하천정비 L=2.30km
마. 사 업 기 간 : 실시계획 고시일로부터 19개월간

2. 보상대상 : 토지(295필지, 169,307㎡) 지장물 등

※ 토지 등의 세부사항은 개별 통지하며, [안전총괄과], [홈페이지]에서 열람 가능

3. 공고기간 : 2021.3.31. ~ 2021.4.14.(15일간)

4. 이의신청 및 열람기간 : 2021.3.31. ~ 2021.4.14.(15일간)

5. 손실보상 계획

가. 협의 기간 : 손실보상 협의 통지 후 30일간
나. 협의 장소 : 하동군청 안전총괄과 하천관리부서(☏ 055-880-2533)
하동군 하동읍 군청로 23(군청 별관 2층)
다. 보상 방법 : 2인 이상의 감정평가업자가 평가한 금액을 산술평균한 금액

※ - 「공익사업을 위한 토지 등의 취득 및 보상에 관한 법률」제68조 및 동법 시행규칙 제16조의 규정에 의거 3인(도지사와 토지소유자가 모두 감정평가업자를 추천하지 아니하거나 도지사 또는 토지소유자 어느 한쪽이 감정평가업자를 추천하지 아니하는 경우에는 2인)의 감정평가업자가 「감정평가 및 감정평가사에 관한 법률」에 따라 평가한 평가액의 산술 평균치를 보상가격으로 결정하고 협의요청

- 같은 법 제68조 제2항의 규정에 따라 **도지사와 토지소유자는 감정평가업자를 각 1인씩 추천할 수 있으며**, 감정평가업자를 추천하려는 토지소유자는 **보상 대상 토지면적의 1/2 이상에 해당하는 토지소유자와 보상 대상 토지의 토지소유자 총수의 과반수의 동의**를 받은 사실을 증명하는 서류를 첨부하여 보상계획의 **열람기간 만료일부터 30일 이내**에 우리 군에 제출하여야 함. 이 경우 토지소유자는 감정평가업자 추천에 대한 동의를 2회 이상 할 수 없음.

라. 보상 절차: 계약 체결 및 소유권 이전 등 소정절차 완료 후 보상금 지급
⇨ (협의 불성립 시) 수용재결 후 보상금 공탁

마. 구비서류
① 인감증명서(본인발급용) 2통
② 주민등록초본 1통(전 주소 이력 포함)
③ 소유자 명의 예금통장(손실보상금 수령용) 사본 1부
④ 계약서, 청구서, 공익사업 용지 협의 취득서, 승낙서
⑤ 문중 소유 토지의 경우 문중회의록(대표자 선임, 재산처분에 관한 사항 기재) 및
문중규약 각 1부
⑥ 미등기 토지인 경우, 소유권 보존등기 선행
⑦ 등기부상 소유자와 실소유자가 다른 토지인 경우 소유권 이전등기 선행
⑧ 등기부상 소유권 이외의 권리가 설정되어 있는 경우 이를 해지한 사실을 확인할 수 있는 서류

6. 기타사항

가. 보상계획은 보상시행 과정에서 변경될 수 있으며, 보상에 관한 구비서류 및 보상금 내역은 개별 통지합니다.

나. 편입 등의 소유자 및 관계인에게 개별통지하나, 토지 등에 소유자 및 관계인을 알 수 없거나 그 주소, 거소 그 밖에 통지할 장소를 알 수 없는 때는 이 공고로 갈음 합니다.

다. 조서에 포함되어 있더라도 추후 관계법령 및 관계기관 등 확인을 거쳐 보상대상이 아닌 것으로 인정되는 경우에는 보상대상에서 제외됩니다.

라. 이 공고 후에 설치하는 지장물, 수목 및 영농행위 등은 보상대상에서 제외됩니다.

마. **열람장소 및 문의처 : 하동군청 안전총괄과(☏ 055-880-2533)**

감정평가업자 토지소유자 추천서

『공익사업을 위한 토지 등의 취득 및 보상에 관한 법률』제68조에 따라 『악양천 개선복구사업』에 편입되는 토지 및 물건의 감정평가업자를 아래와 같이 추천합니다.

- 아 래 -

○ 추천업체 :
○ 추 천 일 : 2021. . .

토지소재지	편입지번	편입면적 (㎡)	소유자		소유자확인	전화번호	비고
			주소	성명			

※ 소유자 확인란에는 자필서명 또는 인장날인을 하여야 하며, 대리인 서명은 불가합니다. 소유자 사망이나 거소불명에 따른 상속인은 그의 제적등본 등 관계를 입증할 수 있는 서류를 첨부하여야 합니다.

- 토지보상법 제68조 제2항의 규정에 따라 도지사와 토지소유자는 감정평가업자를 각 1인씩 추천할 수 있으며, 감정평가업자를 추천하려는 토지소유자는 보상 대상 토지면적의 1/2 이상에 해당하는 토지소유자와 보상 대상 토지의 토지소유자 총수의 과반수의 동의를 받은 사실을 증명하는 서류를 첨부하여 보상계획의 열람기간 만료일부터 30일 이내에 우리 군에 제출하여야 함. 이 경우 토지소유자는 감정평가업자 추천에 대한 동의를 2회 이상 할 수 없음.

이 의 신 청 서

① 사 업 명	악양천 개선복구사업			
② 위 치				
③ 사 업 시 행 자	하동군수			
④ 이 의 신 청 제 출 자	성 명		생년월일	
	주 소	(전화번호 :)		
⑤ 이의신청 내용				

『공익사업을 위한 토지 등의 취득 및 보상에 관한 법률』제15조에 의하여 토지 및 물건 조서를 열람하고 조서 내용에 대한 이의신청을 합니다.

2021년 월 일

제 출 자 (서명 또는 인)

하동군수 귀하

<토지조서>

연번	토지소재지				지목	지적	편입면적	소유자	
	군	면	리	지번		(㎡)	(㎡)	주소	성명
1	하동군	악양면	평사리	55-4	도	140	140	미점리 392	김용*
2	하동군	악양면	평사리	55-1	천	52	52	부산광역시 중구 부평동2가 77 부평아파트 -206	김영*
3	하동군	악양면	평사리	53-4	도	97	97		국(국토해양부)
4	하동군	악양면	평사리	53-3	도	5	5		국(국토해양부)
5	하동군	악양면	평사리	53-1	전	24	24	인천 중구 항동7가 27-107 비취맨숀 7-105	이승*
6	하동군	악양면	평사리	52	임	117	117	인천 중구 항동7가 27-107 비취맨숀 7-105	이승*
7	하동군	악양면	평사리	52-1	임	38	38		국(국토교통부)
8	하동군	악양면	평사리	51-8	도	111	111		국(국토교통부)
9	하동군	악양면	평사리	51-7	도	31	31		국(국토교통부)
10	하동군	악양면	평사리	51-2	전	474	474	부산광역시 기장군 정관면 정관2로 9 206동 1002호 (이지더원2차아파트)	김두*
11	하동군	악양면	평사리	51-1	전	888	888	부산광역시 기장군 정관면 정관2로 9 206동 1002호 (이지더원2차아파트)	김두*
12	하동군	악양면	평사리	50-4	도	29	29		국(국토교통부)
13	하동군	악양면	평사리	50-1	전	739	739	미점리 340	이현*
14	하동군	악양면	평사리	49-5	천	243	243	울산광역시 남구 신정동 859-17	전경*
15	하동군	악양면	평사리	49-4	전	499	499	경상남도 거제시 제산로 2-5 101동 201호 (양정동 삼성쉐르빌)	김낙*
16	하동군	악양면	평사리	49-3	구	579	579	경기도 의왕시 포일동 487	한국농어촌공사
17	하동군	악양면	평사리	49-2	전	20	20	경기도 의왕시 포일동 487	한국농어촌공사
18	하동군	악양면	평사리	49-1	천	18	18	울산광역시 남구 신정동 859-17	전경*
19	하동군	악양면	평사리	48-2	전	721	721	신대리 565-1	윤영*
20	하동군	악양면	평사리	48-1	구	284	284	경기도 의왕시 포일동 487	한국농어촌공사
21	하동군	악양면	평사리	47-9	제	191	191		국(국토교통부)
22	하동군	악양면	평사리	47-8	제	157	157	경상남도 하동군 악양면 미서길 30	이잉*
23	하동군	악양면	평사리	47-7	전	325	325	경상남도 하동군 하동읍 부두길 75-9	강연*
24	하동군	악양면	평사리	47-6	제	314	314	미점리 562	김상*
25	하동군	악양면	평사리	47-5	전	157	157	미점리 373	김필*
26	하동군	악양면	평사리	47-4	구	218	218	경기도 의왕시 포일동 487	한국농어촌공사
27	하동군	악양면	평사리	47-3	제	377	377	봉대리 457	김경*
28	하동군	악양면	평사리	46	전	466	466	경상남도 하동군 악양면 미서길 30	이잉*
29	하동군	악양면	평사리	45-5	전	8	8		국(국토교통부)

연번	토지소재지				지목	지적	편입면적	소유자	
	군	면	리	지번		(㎡)	(㎡)	주소	성명
30	하동군	악양면	평사리	45-4	도	132	132		국(국토교통부)
31	하동군	악양면	평사리	45-3	제	7	7		국(국토교통부)
32	하동군	악양면	평사리	45-1	전	362	362	경상남도 하동군 하동읍 섬진강대로 2174 가동 202호 (미도빌라)	김종*
33	하동군	악양면	평사리	42-16	제	18	18		국(국토교통부)
34	하동군	악양면	평사리	42-14	제	358	358		국(국토교통부)
35	하동군	악양면	평사리	42-13	제	364	364		국(국토교통부)
36	하동군	악양면	평사리	42-11	전	150	150	미점리 369	김주*
37	하동군	악양면	평사리	42-10	제	366	366	신대리 560	이평*
38	하동군	악양면	평사리	34-6	제	139	139		국(국토교통부)
39	하동군	악양면	평사리	34-3	답	638	638		하동군
40	하동군	악양면	평사리	34-2	구	281	281	경기도 의왕시 포일동 487	한국농어촌공사
41	하동군	악양면	평사리	33-8	제	47	47		국(국토교통부)
42	하동군	악양면	평사리	33-7	제	209	209		국(국토교통부)
43	하동군	악양면	평사리	33-6	답	223	223	미점리 373	김필*
44	하동군	악양면	평사리	33-3	답	631	631	미점리 369	김기*
45	하동군	악양면	평사리	33-2	구	291	291	경기도 의왕시 포일동 487	한국농어촌공사
46	하동군	악양면	평사리	32-8	제	120	120		국(국토교통부)
47	하동군	악양면	평사리	32-7	제	88	88		국(국토교통부)
48	하동군	악양면	평사리	32-5	구	380	380	경기도 의왕시 포일동 487	한국농어촌공사
49	하동군	악양면	평사리	32-4	답	813	813	미점리 373	김필*
50	하동군	악양면	평사리	32-3	구	674	674	미점리 567	박육*
51	하동군	악양면	평사리	31-3	천	367	367	미점리 340	소목*
52	하동군	악양면	평사리	31-2	천	334	334	미점리 340	소목*
53	하동군	악양면	평사리	31-1	천	291	291	미점리 340	소목*
54	하동군	악양면	평사리	30	전	272	272		국(기획재정부)
55	하동군	악양면	평사리	30-7	제	273	273		국(국토교통부)
56	하동군	악양면	평사리	30-6	천	450	450		국(국토교통부)
57	하동군	악양면	평사리	30-5	제	658	658		국(국토교통부)
58	하동군	악양면	평사리	30-4	천	1,014	1,014		국(국토교통부)
59	하동군	악양면	평사리	30-3	전	126	126		국(기획재정부)
60	하동군	악양면	평사리	30-2	전	539	539		국(기획재정부)
61	하동군	악양면	평사리	30-1	천	59	59		국(국토교통부)
62	하동군	악양면	평사리	29-2	구	56	56	경기도 의왕시 포일동 487	한국농어촌공사
63	하동군	악양면	평사리	29-1	전	1,362	1,362		경상남도

연번	토지소재지				지목	지적	편입면적	소유자	
	군	면	리	지번		(㎡)	(㎡)	주소	성명
64	하동군	악양면	평사리	28-6	답	284	284	미점리 532	강성*
65	하동군	악양면	평사리	28-5	구	466	466	경기도 의왕시 포일동 487	한국농어촌공사
66	하동군	악양면	평사리	28-4	답	661	661	미점리 532	강성렬
67	하동군	악양면	평사리	28-3	구	264	264	경기도 의왕시 포일동 487	한국농어촌공사
68	하동군	악양면	평사리	27-3	답	83	83	미점리 381	박광*
69	하동군	악양면	평사리	27-2	구	142	142	경기도 의왕시 포일동 487	한국농어촌공사
70	하동군	악양면	평사리	1217	구	5,749	2,679		국(국토교통부)
71	하동군	악양면	평사리	1216-2	도	489	428		국(국토교통부)
72	하동군	악양면	평사리	1215-2	구	2,546	2,079		국(국토교통부)
73	하동군	악양면	봉대리	758-3	구	8,157	8,157		국(국토교통부)
74	하동군	악양면	봉대리	757-3	도	221	221		국(국토교통부)
75	하동군	악양면	봉대리	756-5	답	116	116	축지리 292	황맹*
76	하동군	악양면	봉대리	756-1	답	73	73	경기도 의왕시 포일동 487	한국농어촌공사
77	하동군	악양면	봉대리	755-3	전	1,858	1,858	축지리 502	손우*
78	하동군	악양면	봉대리	755-2	전	139	139	경기도 의왕시 포일동 487	한국농어촌공사
79	하동군	악양면	봉대리	754-4	천	832	832		하동군
80	하동군	악양면	봉대리	754-3	제	193	193		하동군
81	하동군	악양면	봉대리	754-2	전	879	879	경상남도 하동군 악양면 신대리 568	안학*
82	하동군	악양면	봉대리	754-1	전	17	17	미점리	이학*
83	하동군	악양면	봉대리	753-4	천	351	351		하동군
84	하동군	악양면	봉대리	753-3	제	119	119		하동군
85	하동군	악양면	봉대리	753-2	천	323	323	진주시 상대동 247-26	이평*
86	하동군	악양면	봉대리	753-1	천	20	20		경상남도
87	하동군	악양면	봉대리	752-4	천	347	347		하동군
88	하동군	악양면	봉대리	752-3	제	112	112		하동군
89	하동군	악양면	봉대리	752-2	천	262	262	진주시 상대동 247-26	이평*
90	하동군	악양면	봉대리	752-1	천	20	20		경상남도
91	하동군	악양면	봉대리	751-6	제	228	228		하동군
92	하동군	악양면	봉대리	751-5	천	766	766		하동군
93	하동군	악양면	봉대리	751-4	제	1,442	1,442		하동군
94	하동군	악양면	봉대리	751-3	천	73	73	미점리 692	윤병*
95	하동군	악양면	봉대리	751-2	천	27	27	미점리 331-6	윤병*
96	하동군	악양면	봉대리	751-1	천	142	142	미점리 692	윤병*
97	하동군	악양면	봉대리	750	천	138	138	미점리 250-1	강득*

연번	토지소재지				지목	지적	편입면적	소유자	
	군	면	리	지번		(㎡)	(㎡)	주소	성명
98	하동군	악양면	봉대리	750-1	제	57	57		하동군
99	하동군	악양면	봉대리	749	전	3,193	3,193		하동군
100	하동군	악양면	봉대리	748	전	655	655		하동군
101	하동군	악양면	봉대리	747	전	971	971		하동군
102	하동군	악양면	봉대리	747-1	구	31	31		하동군
103	하동군	악양면	봉대리	746	임	848	848	진주시 상봉동 913-13	이평*
104	하동군	악양면	봉대리	746-1	임	884	884		하동군
105	하동군	악양면	봉대리	745	전	998	998	진주시 상대동 298-51	이평*
106	하동군	악양면	봉대리	744-3	제	249	249		하동군
107	하동군	악양면	봉대리	744-2	전	65	65	진주시 상봉동 913-13	이평*
108	하동군	악양면	봉대리	744-1	전	694	694	축지리 313	이두*
109	하동군	악양면	봉대리	743-4	제	102	102		국(국토교통부)
110	하동군	악양면	봉대리	743-3	제	166	166		하동군
111	하동군	악양면	봉대리	743-2	전	863	863	진주시 상봉동 913-13	이평*
112	하동군	악양면	봉대리	743-1	전	850	850	미점리	김영*
113	하동군	악양면	봉대리	742-3	전	321	321	축지리 302	이경*
114	하동군	악양면	봉대리	742-2	전	334	334	경기도 의왕시 포일동 487	한국농어촌공사
115	하동군	악양면	봉대리	738-6	제	107	107		국(국토교통부)
116	하동군	악양면	봉대리	738-5	제	92	92		하동군
117	하동군	악양면	봉대리	738-4	전	568	568	진주시 상봉동 913-13	이평*
118	하동군	악양면	봉대리	738-3	전	840	840	축지리 282	손영*
119	하동군	악양면	봉대리	738-2	전	145	145	경기도 의왕시 포일동 487	한국농어촌공사
120	하동군	악양면	봉대리	737-5	제	154	154		국(국토교통부)
121	하동군	악양면	봉대리	737-4	제	30	30		하동군
122	하동군	악양면	봉대리	737-3	전	861	861	진주시 상봉동 913-13	이평*
123	하동군	악양면	봉대리	737-2	전	707	707	축지리 280	김무*
124	하동군	악양면	봉대리	737-1	전	13	13	경기도 의왕시 포일동 487	한국농어촌공사
125	하동군	악양면	봉대리	736	전	2,214	2,214	경상남도 하동군 악양면 신대리 568	안학*
126	하동군	악양면	봉대리	736-1	전	110	110		하동*
127	하동군	악양면	봉대리	735	전	441	441	경기도 김포시 북변동 806 풍년마을 308-406	황경*
128	하동군	악양면	봉대리	735-3	구	1,113	1,113		하동군
129	하동군	악양면	봉대리	735-2	전	432	432		하동군
130	하동군	악양면	봉대리	735-1	구	47	47	경기도 의왕시 포일동 487	한국농어촌공사
131	하동군	악양면	봉대리	734	전	423	423	진주시 상대동 247-26	이평*

연번	토지소재지				지목	지적	편입면적	소유자	
	군	면	리	지번		(㎡)	(㎡)	주소	성명
132	하동군	악양면	봉대리	734-4	전	1,057	1,057		하동군
133	하동군	악양면	봉대리	734-3	구	103	103		하동군
134	하동군	악양면	봉대리	734-2	전	165	165	진주시 상대동 247-26	이평*
135	하동군	악양면	봉대리	734-1	구	645	645	경기도 의왕시 포일동 487	한국농어촌공사
136	하동군	악양면	봉대리	733-4	천	356	356		하동군
137	하동군	악양면	봉대리	733-3	구	325	325	경기도 의왕시 포일동 487	한국농어촌공사
138	하동군	악양면	봉대리	733-2	천	367	367	진주시 상대동 247-26	이평*
139	하동군	악양면	봉대리	732-2	구	782	782	경기도 의왕시 포일동 487	한국농어촌공사
140	하동군	악양면	봉대리	732-1	제	123	123		국(국토교통부)
141	하동군	악양면	봉대리	732	천	249	249	정서리 151	이종*
142	하동군	악양면	봉대리	731-5	제	79	79		국(국토교통부)
143	하동군	악양면	봉대리	731-4	전	60	60	축지리 486	남극*
144	하동군	악양면	봉대리	731-3	전	714	714	축지리 486	남극*
145	하동군	악양면	봉대리	731-2	전	30	30	경기도 의왕시 포일동 487	한국농어촌공사
146	하동군	악양면	봉대리	730-6	구	12	12	경기도 의왕시 포일동 487	한국농어촌공사
147	하동군	악양면	봉대리	730-5	제	89	89		국(국토교통부)
148	하동군	악양면	봉대리	730-4	전	444	444	진주시 상대동 247-26	이평*
149	하동군	악양면	봉대리	730-3	전	598	598	신대리 66	최종*
150	하동군	악양면	봉대리	730-2	전	36	36	경기도 의왕시 포일동 487	한국농어촌공사
151	하동군	악양면	봉대리	729-5	제	128	128		국(국토교통부)
152	하동군	악양면	봉대리	729-4	전	110	110	진주시 상봉동 913-13	이평*
153	하동군	악양면	봉대리	729-3	전	1,322	1,322	미점리 165	강윤*
154	하동군	악양면	봉대리	729-2	전	298	298	경기도 의왕시 포일동 487	한국농어촌공사
155	하동군	악양면	봉대리	728-3	답	23	23	부산광역시 해운대구 해운대로349번길 24 3동 1301호(우동 삼호가든아파트)	김혜*
156	하동군	악양면	봉대리	728-2	답	46	46	경기도 의왕시 포일동 487	한국농어촌공사
157	하동군	악양면	봉대리	727-3	답	7	7	축지리 305	이삼*
158	하동군	악양면	봉대리	727-2	답	30	30	경기도 의왕시 포일동 487	한국농어촌공사
159	하동군	악양면	봉대리	718-3	전	331	331		국(기획재정부)
160	하동군	악양면	봉대리	718-2	전	155	155	경기도 의왕시 포일동 487	한국농어촌공사
161	하동군	악양면	봉대리	674-6	제	40	40		국(국토교통부)
162	하동군	악양면	봉대리	674-5	제	46	46	신대리 269	이봉*
163	하동군	악양면	봉대리	674-4	제	340	340	신대리 269	이봉*
164	하동군	악양면	봉대리	674-3	제	46	46	경기도 의왕시 포일동	한국농어촌공사

연번	토지소재지				지목	지적	편입면적	소유자	
	군	면	리	지번		(㎡)	(㎡)	주소	성명
								487	
165	하동군	악양면	봉대리	673-4	제	7	7	하동읍 흥룡리 1397	이학*
166	하동군	악양면	봉대리	673-3	제	942	942	하동읍 흥룡리 1397	이학*
167	하동군	악양면	봉대리	673-2	제	155	155	경기도 의왕시 포일동 487	한국농어촌공사
168	하동군	악양면	봉대리	672-3	제	70	70		국(국토교통부)
169	하동군	악양면	봉대리	672-2	제	132	132	축지리 486	남극*
170	하동군	악양면	봉대리	672-1	제	162	162	축지리 486	남극*
171	하동군	악양면	봉대리	671	천	1,233	1,233	경상남도 거제시 장승포동 578-1 영승한마음타운 1702호	이재*
172	하동군	악양면	봉대리	671-2	천	24	24		하동군
173	하동군	악양면	봉대리	671-1	구	544	544	축지리 306	이상*
174	하동군	악양면	봉대리	670	천	714	714	미점리 187	박*
175	하동군	악양면	봉대리	669	천	1,531	1,531		하동군
176	하동군	악양면	봉대리	668	천	643	643	신대리 71	허봉*
177	하동군	악양면	봉대리	668-1	천	207	207		하동군
178	하동군	악양면	봉대리	667-9	천	3	3		하동군
179	하동군	악양면	봉대리	667-8	천	1,200	1,200		하동군
180	하동군	악양면	봉대리	667-7	제	338	338		국(국토교통부)
181	하동군	악양면	봉대리	667-6	제	389	389	축지리 394	이의*
182	하동군	악양면	봉대리	667-5	제	1,068	1,068	축지리 394	이의*
183	하동군	악양면	봉대리	667-4	천	136	136	하동군 악양면 축지리 366	강덕*
184	하동군	악양면	봉대리	667-3	천	202	202	축지리 394	이의*
185	하동군	악양면	봉대리	667-2	전	1,588	1,588	축지리 383	공명*
186	하동군	악양면	봉대리	667-1	천	516	516	하동군 악양면 축지리 366	강덕*
187	하동군	악양면	봉대리	667-10	전	825	825		하동군
188	하동군	악양면	봉대리	666	천	674	674	신성리 107	송원**
189	하동군	악양면	봉대리	665-7	천	306	306		하동군
190	하동군	악양면	봉대리	665-6	전	3	3		국(기획재정부)
191	하동군	악양면	봉대리	665-5	전	271	271		국(기획재정부)
192	하동군	악양면	봉대리	665-4	전	188	188		국(기획재정부)
193	하동군	악양면	봉대리	665-2	제	1,471	1,471	신대리 569	송본**
194	하동군	악양면	봉대리	665-1	천	1,489	1,489	신대리 569	송본**
195	하동군	악양면	봉대리	664-3	제	63	63	전남 광양군 다압면 고사리 598	홍덕*
196	하동군	악양면	봉대리	664-2	제	1,392	1,392	전남 광양군 다압면 고사리 598	홍덕*
197	하동군	악양면	봉대리	664-1	제	50	50	전남 광양군 다압면 고사리 598	홍덕*

연번	토지소재지				지목	지적	편입면적	소유자	
	군	면	리	지번		(㎡)	(㎡)	주소	성명
198	하동군	악양면	봉대리	663-4	천	63	63		하동군
199	하동군	악양면	봉대리	663-3	천	238	238	화개면 부춘리	이두*
200	하동군	악양면	봉대리	663-2	제	1,213	1,213	화개면 부춘리	이두*
201	하동군	악양면	봉대리	663-1	천	205	205	화개면 부춘리	이두*
202	하동군	악양면	봉대리	662	천	201	201	하동군 악양면 신대리 276	최성*
203	하동군	악양면	봉대리	662-1	천	1,220	1,220	하동군 악양면 신대리 276	최성*
204	하동군	악양면	봉대리	661	천	134	134	축지리 66	서포**
205	하동군	악양면	봉대리	661-1	천	1,397	1,397	축지리 66	서포**
206	하동군	악양면	봉대리	660	천	284	284	축지리 539	신기*
207	하동군	악양면	봉대리	659-3	천	360	360	축지리 401	방판*
208	하동군	악양면	봉대리	659-2	제	569	569	축지리 401	방판*
209	하동군	악양면	봉대리	659-1	제	20	20	축지리 401	방판*
210	하동군	악양면	봉대리	658-4	전	56	56	축지리 502	손정*
211	하동군	악양면	봉대리	658-3	천	60	60	축지리 502	손정*
212	하동군	악양면	봉대리	658-2	제	572	572	축지리 502	손정*
213	하동군	악양면	봉대리	657-3	전	89	89	축지리 502	손판*
214	하동군	악양면	봉대리	657-2	제	152	152	축지리 502	손판*
215	하동군	악양면	봉대리	656-3	전	198	198	진주시 상봉동 913-13	이평*
216	하동군	악양면	봉대리	656-2	제	258	258	신대리 575	이학*
217	하동군	악양면	봉대리	655-3	전	212	212	축지리 558	이길*
218	하동군	악양면	봉대리	655-2	제	116	116	축지리 558	이길*
219	하동군	악양면	봉대리	651-4	제	20	20	미점리 171	윤영*
220	하동군	악양면	봉대리	651-3	전	69	69	미점리 171	윤영*
221	하동군	악양면	축지리	1070-3	천	5,726	5,726		국(국토교통부)
222	하동군	악양면	축지리	1070-2	천	126	126		국(국토교통부)
223	하동군	악양면	축지리	1068	천	6,261	6,261		국(국토교통부)
224	하동군	악양면	축지리	1067	도	1,005	1,005		국(국토교통부)
225	하동군	악양면	축지리	1066-7	구	93	75		국(국토교통부)
226	하동군	악양면	축지리	1066-5	구	217	217		국(국토교통부)
227	하동군	악양면	축지리	1066-3	구	20	20		국(국토교통부)
228	하동군	악양면	축지리	1066-1	구	1,072	1,072		국(국토교통부)
229	하동군	악양면	축지리	1064	구	2,678	861		국(국토교통부)
230	하동군	악양면	축지리	1062	도	7,215	2,121		국(국토교통부)
231	하동군	악양면	축지리	1053-2	도	853	255		국(국토교통부)

연번	토지소재지				지목	지적	편입면적	소유자	
	군	면	리	지번		(㎡)	(㎡)	주소	성명
232	하동군	악양면	축지리	1053-18	도	148	148		국(국토교통부)
233	하동군	악양면	축지리	1053-17	도	93	13		국(국토교통부)
234	하동군	악양면	축지리	1048-6	구	1,442	995		국(국세청)
235	하동군	악양면	축지리	1048-4	구	97	11		국(국세청)
236	하동군	악양면	축지리	1026-3	답	112	112	경상남도 하동군 하동읍 중앙2길 14	여소*
237	하동군	악양면	축지리	1023-2	대	547	56	하동군 악양면 축지리 1023-2	김정*
238	하동군	악양면	축지리	1022	답	238	238	진주시 상봉동 913-13	이평*
239	하동군	악양면	축지리	1021	답	430	430	부산광역시 부산진구 전포동 27-223	김무*
240	하동군	악양면	축지리	1020	답	60	60	진주시 상봉동 913-13	이평*
241	하동군	악양면	축지리	1019	답	241	241	축지리 246	한순*
242	하동군	악양면	축지리	1018	답	2,046	2,046	경상남도 하동군 악양면 중기길 6-28	송광*
243	하동군	악양면	축지리	1017	임	823	823	경상남도 하동군 악양면 미점리 275-1	이홍*
244	하동군	악양면	축지리	1016	답	1,187	1,187	경상남도 하동군 악양면 미점리 275-1	이경*
245	하동군	악양면	축지리	1015	답	2,063	2,063	경상남도 진주시 신안동 707-1 주공2차아파트 207-603	김명*
246	하동군	악양면	축지리	1014	임	231	231		하동군
247	하동군	악양면	축지리	1013-2	임	569	569		국(기획재정부)
248	하동군	악양면	축지리	1013-1	천	357	357		국(국토교통부)
249	하동군	악양면	축지리	1012	천	217	217	축지리 411	방점*
250	하동군	악양면	축지리	1012-1	천	438	438		하동군
251	하동군	악양면	축지리	1011	천	212	212		하동군
252	하동군	악양면	축지리	1010	천	1,078	1,078		이병*
253	하동군	악양면	축지리	1009	천	231	231		하동군
254	하동군	악양면	축지리	1008	임	325	325	축지리 401	방판*
255	하동군	악양면	축지리	1008-1	임	62	62		하동군
256	하동군	악양면	축지리	1007-3	전	89	89	축지리 190	방도*
257	하동군	악양면	축지리	1007-2	제	106	106	축지리 1901	방도*
258	하동군	악양면	축지리	1006-3	임	129	129	축지리 420	백오*
259	하동군	악양면	축지리	1005-3	제	185	185	축지리 274	허계*
260	하동군	악양면	축지리	1005-2	제	1,253	1,253	축지리 274	허계*
261	하동군	악양면	축지리	1005-1	제	93	93	축지리 274	허계*
262	하동군	악양면	축지리	1004-2	천	142	142	미점리	이봉*
263	하동군	악양면	축지리	1004-1	제	198	198	미점리	이봉*
264	하동군	악양면	축지리	1003	천	347	347		하동군

연번	토지소재지				지목	지적	편입면적	소유자	
	군	면	리	지번		(㎡)	(㎡)	주소	성명
265	하동군	악양면	축지리	1002	천	377	377		정환*
266	하동군	악양면	축지리	1001	천	350	350	신대리 365	손무*
267	하동군	악양면	축지리	1000	천	182	182		신영*
268	하동군	악양면	축지리	999-1	천	635	635	신대리 561-1	손보*
269	하동군	악양면	축지리	999	천	403	403	신대리 561-1	손보*
270	하동군	악양면	축지리	998	천	165	165	미점리	이봉*
271	하동군	악양면	축지리	997	천	136	136	하동읍 화심리	여형*
272	하동군	악양면	축지리	996-3	천	762	762		국(국토교통부)
273	하동군	악양면	축지리	996-2	임	212	212		국(기획재정부)
274	하동군	악양면	축지리	996-1	천	838	838		국(국토교통부)
275	하동군	악양면	축지리	995	임	69	69		국(기획재정부)
276	하동군	악양면	축지리	994	임	1,494	1,494	경상남도 하동군 악양면 미점리 275-1	이경*
277	하동군	악양면	축지리	993	임	519	519	축지리 246	한순*
278	하동군	악양면	축지리	992	답	1,223	1,223	부산광역시 북구 구포동 1235-1 경원골든빌라2차-305	손수*
279	하동군	악양면	축지리	991	전	360	360	부산광역시 부산진구 전포동 27-223	김무*
280	하동군	악양면	축지리	990-2	전	598	598	부산광역시 부산진구 전포동 27-223	김무*
281	하동군	악양면	축지리	990-1	도	36	36		장수*
282	하동군	악양면	축지리	989-2	도	195	127		국(국토교통부)
283	하동군	악양면	축지리	987-3	전	79	79	축지리 366	이현*
284	하동군	악양면	축지리	987-2	도	473	283	적량면 우계리 2010	김종*
285	하동군	악양면	축지리	986-2	전	1,709	1,709	부산북구덕천동450-4	장도*
286	하동군	악양면	축지리	986-1	도	13	13	축지리 신대리	이병*
287	하동군	악양면	축지리	985	묘	281	281	신흥리 426	이재*
288	하동군	악양면	축지리	984	전	436	436	경상남도 하동군 악양면 축지리 357-2	장일*
289	하동군	악양면	축지리	983	묘	407	407		손정*
290	하동군	악양면	축지리	982-4	전	280	280	경상남도 하동군 악양면 축지리 264	갈태*
291	하동군	악양면	축지리	982-3	도	71	71		하동군
292	하동군	악양면	축지리	982-2	천	374	374	축지리 280	김무*
293	하동군	악양면	축지리	982-1	전	1,897	1,897	경상남도 하동군 악양면 축지리 264	갈태*
294	하동군	악양면	축지리	981-2	전	1,997	1,997	적량면 우계리 1155	허명*
295	하동군	악양면	축지리	981-1	도	817	300		손충*
296	하동군	악양면	축지리	959-3	전	536	536	봉대리 139-2	안숙*
297	하동군	악양면	축지리	959-2	도	390	135	미점리	박명*
298	하동군	악양면	축지리	958-2	전	1,792	1,792	부산광역시 서구	임가*

연번	토지소재지				지목	지적	편입면적	소유자	
	군	면	리	지번		(㎡)	(㎡)	주소	성명
								동대신동1가 177-9	
299	하동군	악양면	축지리	958-1	도	102	46		방기*
300	하동군	악양면	축지리	957-3	전	1,276	1,276	축지리 469	손계*
301	하동군	악양면	축지리	957-2	도	324	131	전남 광양군 다압면 금천리	문감*
302	하동군	악양면	축지리	954-8	도	156	156		하동군
303	하동군	악양면	축지리	954-6	도	79	48		하동군
304	하동군	악양면	축지리	954-5	전	706	706	축지리 945	공인*
305	하동군	악양면	축지리	954-4	전	566	566	축지리 745-6	장창*
306	하동군	악양면	축지리	954-3	전	572	572	경기도 용인시 기흥구 사은로126번길 46 309동 303호(보라동 민속마을현대모닝사이드)	장정*
307	하동군	악양면	축지리	954-2	도	393	30	경기도 용인시 처인구 포곡읍 전대리 410-7 동광빌라 1-302	황영*
308	하동군	악양면	축지리	953-6	도	267	23		하동군
309	하동군	악양면	축지리	953-5	임	123	123	악양면 축지리 246	공성*
310	하동군	악양면	축지리	953-16	도	49	49		하동군
311	하동군	악양면	축지리	953-15	도	99	99		하동군
312	하동군	악양면	축지리	953-14	도	365	365		하동군
313	하동군	악양면	축지리	953-13	도	350	187		하동군
314	하동군	악양면	축지리	953-12	임	13	13	악양면 축지리 246	공성*
315	하동군	악양면	축지리	953-11	전	428	428	축지리 246	공성*
316	하동군	악양면	축지리	953-1	도	296	296		하동군
317	하동군	악양면	축지리	952	전	378	362	부산광역시 북구 만덕동 953 쌍용스윗닷홈 105동 1802호	허*
318	하동군	악양면	축지리	952-2	도	60	60		하동군
319	하동군	악양면	축지리	951-6	도	593	18		하동군
320	하동군	악양면	축지리	951-3	전	238	226	경상남도 거제시 옥포동 1876 동백아파트 에이-104	허*
321	하동군	악양면	축지리	943	답	837	334		하동군
322	하동군	악양면	축지리	943-2	도	182	138		하동군
323	하동군	악양면	축지리	942-2	창	589	75	경상남도 하동군 악양면 축지리 437-4	박성*
324	하동군	악양면	축지리	942	창	469	107	경상남도 하동군 악양면 축지리 437-4	박성*
325	하동군	악양면	축지리	941-3	천	62	62		국(국토교통부)
326	하동군	악양면	축지리	941-2	답	334	325		국(기획재정부)
327	하동군	악양면	축지리	941-1	천	507	478		국(국토교통부)
328	하동군	악양면	축지리	940-4	천	746	746		국(국토교통부)
329	하동군	악양면	축지리	940-3	답	280	280		국(기획재정부)

연번	토지소재지				지목	지적	편입면적	소유자	
	군	면	리	지번		(㎡)	(㎡)	주소	성명
330	하동군	악양면	축지리	940-2	천	94	94		국(국토교통부)
331	하동군	악양면	축지리	940-1	답	467	467		국(기획재정부)
332	하동군	악양면	축지리	939	천	1,425	1,425		하동군
333	하동군	악양면	축지리	938-2	제	737	737		허경*
334	하동군	악양면	축지리	938-1	천	658	658		허경*
335	하동군	악양면	축지리	937	천	830	830		하동군
336	하동군	악양면	축지리	936	천	942	942		하동군
337	하동군	악양면	축지리	935	전	231	231		국(기획재정부)
338	하동군	악양면	축지리	934-9	제	261	261		국(국토교통부)
339	하동군	악양면	축지리	934-8	천	1,187	1,187		국(국토교통부)
340	하동군	악양면	축지리	934-7	천	397	397		국(국토교통부)
341	하동군	악양면	축지리	934-6	천	698	698		국(국토교통부)
342	하동군	악양면	축지리	934-5	천	228	228		국(국토교통부)
343	하동군	악양면	축지리	934-4	천	2,324	2,324		국(국토교통부)
344	하동군	악양면	축지리	934-3	천	588	588		국(국토교통부)
345	하동군	악양면	축지리	934-2	천	114	114		국(국토교통부)
346	하동군	악양면	축지리	934-1	천	575	575		국(국토교통부)
347	하동군	악양면	축지리	934-14	천	2,390	2,390		국(국토교통부)
348	하동군	악양면	축지리	934-13	천	144	144		국(국토교통부)
349	하동군	악양면	축지리	934-12	제	407	407		국(국토교통부)
350	하동군	악양면	축지리	934-11	제	959	959		국(국토교통부)
351	하동군	악양면	축지리	934-10	천	724	724		국(국토교통부)
352	하동군	악양면	축지리	933	천	34	34	하동읍 화심리	여형*
353	하동군	악양면	축지리	933-1	천	158	158	하동읍 화심리	여형*
354	하동군	악양면	축지리	932-3	천	1,084	1,084		국(국토교통부)
355	하동군	악양면	축지리	932-2	천	235	235		국(국토교통부)
356	하동군	악양면	축지리	932-1	천	241	241		국(국토교통부)
357	하동군	악양면	축지리	931-2	천	936	936		손정*
358	하동군	악양면	축지리	931-1	천	1,550	1,550		손정*
359	하동군	악양면	축지리	930-3	천	69	69	미점리 126	박인*
360	하동군	악양면	축지리	930-2	제	635	635	미점리 126	박인*
361	하동군	악양면	축지리	930-1	전	136	136	미점리 126	박인*
362	하동군	악양면	축지리	929-2	제	73	73	미점리 187	신정*
363	하동군	악양면	축지리	929-1	제	443	443	미점리 187	신정*

연번	토지소재지				지목	지적	편입면적	소유자	
	군	면	리	지번		(㎡)	(㎡)	주소	성명
364	하동군	악양면	축지리	928	제	205	205		조경*
365	하동군	악양면	축지리	927-3	답	407	407		국(기획재정부)
366	하동군	악양면	축지리	927-2	제	218	218		국(국토교통부)
367	하동군	악양면	축지리	926-3	답	288	288		허경*
368	하동군	악양면	축지리	926-1	제	410	410		허경*
369	하동군	악양면	축지리	925-2	천	73	73		국(국토교통부)
370	하동군	악양면	축지리	925-1	제	1,025	1,025		국(국토교통부)
371	하동군	악양면	축지리	924-9	제	145	145		국(국토교통부)
372	하동군	악양면	축지리	924-8	제	208	208		국(국토교통부)
373	하동군	악양면	축지리	924-7	제	112	112		국(국토교통부)
374	하동군	악양면	축지리	924-6	제	50	50		국(국토교통부)
375	하동군	악양면	축지리	924-5	제	1,435	1,435		국(국토교통부)
376	하동군	악양면	축지리	924-4	제	883	883		국(국토교통부)
377	하동군	악양면	축지리	924-3	천	116	116		국(국토교통부)
378	하동군	악양면	축지리	924-2	천	450	450		국(국토교통부)
379	하동군	악양면	축지리	924-1	천	532	532		국(국토교통부)
380	하동군	악양면	축지리	924-13	제	291	291		국(국토교통부)
381	하동군	악양면	축지리	924-10	제	73	73		국(국토교통부)
382	하동군	악양면	축지리	923	천	1,144	1,144		국(국토교통부)
383	하동군	악양면	축지리	922-2	제	433	433	하동읍 읍내동 439	여명*
384	하동군	악양면	축지리	922-1	천	922	922	하동읍 읍내동 439	여명*
385	하동군	악양면	축지리	921-3	천	896	896	신대리	안천*
386	하동군	악양면	축지리	921-2	천	1,190	1,190	신대리	안천*
387	하동군	악양면	축지리	920-4	천	277	277		국(국토교통부)
388	하동군	악양면	축지리	920-2	천	804	804		국(국토교통부)
389	하동군	악양면	축지리	920-1	답	327	327		하동군
390	하동군	악양면	축지리	919	구	1,071	153		국(농림축산식품부)
391	하동군	악양면	축지리	918	도	3,913	2,278		국(농림축산식품부)
392	하동군	악양면	축지리	917	구	2,990	319		국(농림축산식품부)
393	하동군	악양면	축지리	915-4	천	2,050	2,050		국(국토교통부)
394	하동군	악양면	축지리	915-2	제	347	347		국(국토교통부)
395	하동군	악양면	축지리	915-1	천	95	95		국(국토교통부)
396	하동군	악양면	축지리	914-2	제	562	562		국(국토교통부)
397	하동군	악양면	축지리	914-1	천	1,190	1,190		국(국토교통부)

연번	토지소재지				지목	지적	편입면적	소유자	
	군	면	리	지번		(㎡)	(㎡)	주소	성명
398	하동군	악양면	축지리	913-1	제	360	360	진주군 진주읍 본정 511	박명*
399	하동군	악양면	축지리	912-1	구	40	40	경기도 의왕시 포일동 487	한국농어촌공사
400	하동군	악양면	축지리	908-1	구	92	92	경기도 의왕시 포일동 487	한국농어촌공사
401	하동군	악양면	축지리	904	구	635	635		국(농림축산식품부)
402	하동군	악양면	축지리	903-2	구	45	45	악양면 축지리 283	남상*
403	하동군	악양면	축지리	903-1	구	38	38	악양면 축지리 283	남상*
404	하동군	악양면	축지리	901-5	구	31	31		국(국토교통부)
405	하동군	악양면	축지리	901-4	답	36	36		국(기획재정부)
406	하동군	악양면	축지리	901-3	답	20	20		국(기획재정부)
407	하동군	악양면	축지리	897	구	500	500		국(농림축산식품부)
408	하동군	악양면	축지리	885-3	전	139	139	미점리	이종*
409	하동군	악양면	축지리	885-2	제	36	36	미점리	이종*
410	하동군	악양면	축지리	884	제	274	274		장세*
411	하동군	악양면	축지리	883-2	전	221	221	축지리 532	김세*
412	하동군	악양면	축지리	883-1	제	519	519	축지리 532	김세*
413	하동군	악양면	축지리	882-2	답	10	10	축지리 418	최봉*
414	하동군	악양면	축지리	881-2	답	20	20		하동군교육비특별회계
415	하동군	악양면	축지리	851-1	구	86	86		국(국토교통부)
416	하동군	악양면	축지리	850-3	구	121	121		국(국토교통부)
417	하동군	악양면	축지리	850-2	제	8	8		국(국토교통부)
418	하동군	악양면	축지리	850-1	제	408	408		국(국토교통부)
419	하동군	악양면	축지리	849-2	제	207	207		국(국토교통부)
420	하동군	악양면	축지리	849-1	제	878	878		국(농림축산식품부)
421	하동군	악양면	축지리	848	구	24	24		국(농림축산식품부)
422	하동군	악양면	축지리	847-3	도	8	8		국(농림축산식품부)
423	하동군	악양면	축지리	847-2	제	1,041	1,041		국(농림축산식품부)
424	하동군	악양면	축지리	843-2	제	201	201		국(농림축산식품부)
425	하동군	악양면	축지리	843-1	구	448	448		국(농림축산식품부)
426	하동군	악양면	축지리	809-5	제	1,474	1,474	축지리 412	김석*
427	하동군	악양면	축지리	809-2	제	512	512	축지리 412	김석*
428	하동군	악양면	축지리	809-1	제	740	740	축지리 412	김석*
429	하동군	악양면	축지리	808-2	제	188	188	봉대리 121	이병*
430	하동군	악양면	축지리	807-4	제	1,643	1,643		경상남도

연번	토지소재지				지목	지적	편입면적	소유자	
	군	면	리	지번		(㎡)	(㎡)	주소	성명
431	하동군	악양면	축지리	807-1	제	198	198	경상남도 하동군 악양면 하신대길 6-3	손종*
432	하동군	악양면	축지리	806-3	천	190	190	축지리 368	장익*
433	하동군	악양면	축지리	806-2	천	840	840	축지리 368	장익*
434	하동군	악양면	축지리	805-2	천	1,782	1,782		장현*
435	하동군	악양면	축지리	805-1	천	444	444		장현*
436	하동군	악양면	축지리	804	천	1,557	1,557	전북 남원군 수진면 호곡리	박*
437	하동군	악양면	축지리	803-2	천	66	66	하동읍 읍내동 439	여명*
438	하동군	악양면	축지리	803-1	천	2,291	2,291	하동읍 읍내동 439	여명*
439	하동군	악양면	축지리	802-3	제	1,243	1,243	축지리 158	남진*
440	하동군	악양면	축지리	802-1	제	116	116	축지리 158	남진*
441	하동군	악양면	축지리	801-7	제	529	529	축지리 535	장현*
442	하동군	악양면	축지리	801	제	96	96	축지리 535	장현*
443	하동군	악양면	축지리	794-1	제	1,362	1,362	축지리 399	방기*
444	하동군	악양면	축지리	793-1	천	1,174	1,174		이광*
445	하동군	악양면	축지리	792-2	천	188	188	신대리	손영*
446	하동군	악양면	축지리	792-1	천	1,121	1,121	신대리	손영*
447	하동군	악양면	축지리	791-2	천	380	380	축지리 412	김석*
448	하동군	악양면	축지리	791-1	천	760	760	축지리 412	김석*
449	하동군	악양면	축지리	790-3	천	807	807	축지리 258	장길*
450	하동군	악양면	축지리	789-4	답	1,165	234		하동군
451	하동군	악양면	축지리	789-3	답	883	883		하동군
452	하동군	악양면	축지리	789-12	답	1	1		하동군
453	하동군	악양면	축지리	789-11	답	114	114		하동군
454	하동군	악양면	축지리	789-1	답	1,303	1,303		하동군
455	하동군	악양면	축지리	788-6	답	106	106	축지리 399	이병*
456	하동군	악양면	축지리	788-4	천	926	926		국(국토교통부)
457	하동군	악양면	축지리	788-2	천	1,230	1,230	전북 남원군 수지면 호곡동	박*
458	하동군	악양면	축지리	787-2	답	2,212	106		하동군
459	하동군	악양면	축지리	787-1	답	2,948	1,892		하동군
460	하동군	악양면	축지리	787-11	답	60	60		하동군
461	하동군	악양면	축지리	760-5	답	69	69		하동군
462	하동군	악양면	축지리	760-4	답	12	12		하동군
463	하동군	악양면	축지리	760-2	답	3,343	1,560		하동군
464	하동군	악양면	축지리	760-1	답	328	328		하동군

연번	토지소재지				지목	지적	편입면적	소유자	
	군	면	리	지번		(㎡)	(㎡)	주소	성명
465	하동군	악양면	입석리	952	제	365	365		국(농림축산식품부)
466	하동군	악양면	입석리	952-3	제	624	624		국(농림축산식품부)
467	하동군	악양면	입석리	951	도	1,595	1,595		국(농림축산식품부)
468	하동군	악양면	입석리	950-1	도	24	24		국(농림수산부)
469	하동군	악양면	입석리	939-1	천	35,762	11,078		국(국토교통부)
470	하동군	악양면	입석리	79	답	734	429		국(국토교통부)
471	하동군	악양면	입석리	124-8	제	159	159	봉대리 491	송강**
472	하동군	악양면	입석리	124-7	제	387	387	봉대리 491	송강**
473	하동군	악양면	입석리	124-2	제	76	76	봉대리 491	송강**
474	하동군	악양면	입석리	123-2	도	7	7	부산 남구 용호동 385-18	김영*
475	하동군	악양면	입석리	122-2	도	172	172		국(국토교통부)
476	하동군	악양면	입석리	117-4	제	36	36	동매리 493	김귀*
477	하동군	악양면	입석리	117-3	제	228	228	동매리 493	김귀*
478	하동군	악양면	입석리	117-1	제	307	307	동매리 494	김귀*
479	하동군	악양면	입석리	116-4	제	10	10	입석리 196-9	이상*
480	하동군	악양면	입석리	116-3	제	750	750	입석리 196-9	이상*
481	하동군	악양면	입석리	116-1	제	450	450	입석리 196-9	이상*
482	하동군	악양면	입석리	115-1	제	324	324	진주시 중안동	박윤*
483	하동군	악양면	입석리	114-1	제	1,064	1,064	축지리 56	정봉*
484	하동군	악양면	입석리	113-1	제	153	153	화개면 운수리 518	이천**
485	하동군	악양면	입석리	108-1	제	1,220	1,220	진주시 중안동	박윤*
486	하동군	악양면	입석리	107-1	제	840	740	신대리 1561	대궁**
487	하동군	악양면	입석리	104-2	도	27	27		국(국토교통부)
488	하동군	악양면	입석리	103-1	제	66	66		국(국토교통부)
489	하동군	악양면	입석리	102-3	제	43	43		국(국토교통부)
490	하동군	악양면	입석리	102-2	제	181	17		국(국토교통부)
491	하동군	악양면	신대리	833	천	11,823	11,823		국(국토교통부)
492	하동군	악양면	신대리	831	도	615	615		국(국토교통부)
493	하동군	악양면	신대리	831-3	도	18	18		국(국토교통부)
494	하동군	악양면	신대리	602	구	6,211	101		국(농림축산식품부)
495	하동군	악양면	신대리	600	천	68	68		국(국토교통부)
496	하동군	악양면	신대리	596	천	2,626	2,626		국(국토교통부)
497	하동군	악양면	신대리	513	답	91	23	경기도 의왕시 포일동 487	한국농어촌공사
498	하동군	악양면	신대리	512	답	95	95		하동군

연번	토지소재지				지목	지적	편입면적	소유자	
	군	면	리	지번		(㎡)	(㎡)	주소	성명
499	하동군	악양면	신대리	511	천	1,124	1,124	축지리 535	장훈*
500	하동군	악양면	신대리	411-3	답	1,247	251	경상남도 창원시 마산회원구 양덕옛2길 58, 105동 706호(양덕동, 한일타운)	손민*
501	하동군	악양면	신대리	411-2	답	1,509	1,509	경상남도 창원시 마산회원구 양덕옛2길 58, 105동 706호(양덕동, 한일타운)	손민*
502	하동군	악양면	신대리	411-20	답	119	119		하동군
503	하동군	악양면	신대리	411-1	답	1,118	1,118		하동군
504	하동군	악양면	신대리	409-1	답	2,036	122	축지리 757	서병*
505	하동군	악양면	신대리	409-12	답	122	48		하동군
506	하동군	악양면	미점리	818	도	2,291	1,991		국(국토교통부)
507	하동군	악양면	미점리	817	천	949	949		국(기획재정부)
508	하동군	악양면	미점리	816	도	152	152		국(국토교통부)
509	하동군	악양면	미점리	810	구	2,681	285		국(국토교통부)
510	하동군	악양면	미점리	809	천	39,359	15,882		국(국토교통부)
511	하동군	악양면	미점리	808	구	9,716	783		국(국토교통부)
512	하동군	악양면	미점리	313-4	과	1,296	1,132	미점리 332-2	김일*
513	하동군	악양면	미점리	313-3	도	324	224	전남 광양군 다압면 고사리 947	김용*
514	하동군	악양면	미점리	313-1	도	30	30	전남 광양군 다압면 고사리 947	김용*
515	하동군	악양면	미점리	309	과	4,563	4,563	미점리 332-2	김일*
516	하동군	악양면	미점리	308	답	843	843	정동리 471	정성*
517	하동군	악양면	미점리	307	답	1,478	1,478	정동리 471	정성*
518	하동군	악양면	미점리	306	과	1,490	1,490	전라남도 나주시 그린로 20 (빛가람동)	한국농어촌공사
519	하동군	악양면	미점리	306-2	과	1,601	1,601		하동군
520	하동군	악양면	미점리	306-1	전	826	826		국(기획재정부)
521	하동군	악양면	미점리	305	전	2,413	2,413	경상남도 하동군 악양면 정서리 250-6	이수*
522	하동군	악양면	미점리	304	과	1,321	1,321	전라남도 나주시 그린로 20 (빛가람동)	한국농어촌공사
523	하동군	악양면	미점리	304-3	전	60	60	악양면 미점리 370	강동*
524	하동군	악양면	미점리	304-2	과	1,565	1,565		하동군
525	하동군	악양면	미점리	304-1	전	75	75	악양면 미점리 370	강동*
526	하동군	악양면	미점리	303	천	539	539	정동리	오영*
527	하동군	악양면	미점리	303-1	전	545	545		국(기획재정부)
528	하동군	악양면	미점리	302-4	전	723	723		하동군
529	하동군	악양면	미점리	302-3	전	1,722	1,722	신대리 575	이평*
530	하동군	악양면	미점리	302-2	전	1,706	1,706	진주시 상봉동 913-13	이평*

연번	토지소재지				지목	지적	편입면적	소유자	
	군	면	리	지번		(㎡)	(㎡)	주소	성명
531	하동군	악양면	미점리	302-1	전	1,092	1,092	진주시 상봉동 913-13	이평*
532	하동군	악양면	미점리	301	전	1,705	1,705	전라남도 나주시 그린로 20 (빛가람동)	한국농어촌공사
533	하동군	악양면	미점리	301-2	전	728	728		하동군
534	하동군	악양면	미점리	301-1	천	621	621		국(기획재정부)
535	하동군	악양면	미점리	300-4	전	221	221		하동군
536	하동군	악양면	미점리	300-3	전	132	132		하동군
537	하동군	악양면	미점리	300-2	전	909	909		하동군
538	하동군	악양면	미점리	300-1	답	522	522		하동군
539	하동군	악양면	미점리	299	답	1,451	1,451	정동리 471	정성*
540	하동군	악양면	미점리	298	답	1,524	1,524	진주시상봉동913-13	이평*
541	하동군	악양면	미점리	298-1	도	205	205		하동군
542	하동군	악양면	미점리	297	답	1,024	1,024	전라남도 나주시 그린로 20 (빛가람동)	한국농어촌공사
543	하동군	악양면	미점리	297-1	도	278	278		하동군
544	하동군	악양면	미점리	296-7	전	258	258		하동군
545	하동군	악양면	미점리	296-6	전	715	715		하동군
546	하동군	악양면	미점리	296-5	천	7	7		하동군
547	하동군	악양면	미점리	296-4	답	7	7	축지리 777-1	김태*
548	하동군	악양면	미점리	296-3	전	109	109	축지리 777-1	김태*
549	하동군	악양면	미점리	296-2	전	1,437	1,437	축지리 777-1	김태*
550	하동군	악양면	미점리	296-1	천	644	644		하동군
551	하동군	악양면	미점리	295	답	65	65	부산광역시 부산진구 초읍동 146-31	허성*
552	하동군	악양면	미점리	295-1	도	47	47		하동군
553	하동군	악양면	미점리	294-7	답	835	297	경상남도 하동군 악양면 악양동로 47	이병*
554	하동군	악양면	미점리	294-5	답	495	320	경상남도 하동군 악양면 악양동로 47	이병*
555	하동군	악양면	미점리	294-2	도	46	20		하동군
556	하동군	악양면	미점리	292	천	169	169	경상남도 함안군 칠원면 갈티길 18-3 103동 1204호 (대동아파트)	박수*
557	하동군	악양면	미점리	291	천	91	91	경상남도 함안군 칠원면 갈티길 18-3 103동 1204호 (대동아파트)	박수*
558	하동군	악양면	미점리	291-1	천	256	256		하동군
559	하동군	악양면	미점리	290	천	215	215	서울특별시 노원구 공릉로46길 19 104동 601호(공릉동 공릉동한보에센시티아파트)	박근*
560	하동군	악양면	미점리	289	전	179	179	축지리 544	손순*
561	하동군	악양면	미점리	289-2	전	98	98		하동군
562	하동군	악양면	미점리	289-1	전	77	77		하동군

연번	토지소재지				지목	지적	편입면적	소유자	
	군	면	리	지번		(㎡)	(㎡)	주소	성명
563	하동군	악양면	미점리	288	전	1,111	1,111	서울특별시 양천구 목동 743-26 하이텔파크빌 -402	박성*
564	하동군	악양면	미점리	288-1	전	446	446		하동군
565	하동군	악양면	미점리	287	전	1,379	1,379	경상남도 하동군 악양면 미점리 275-1	이경*
566	하동군	악양면	미점리	287-1	전	961	961		하동군
567	하동군	악양면	미점리	286	전	280	280	경상남도 하동군 악양면 미점리 275-1	이경*
568	하동군	악양면	미점리	286-2	전	97	97	경상남도 하동군 악양면 미점리 275-1	이경*
569	하동군	악양면	미점리	286-1	전	664	664		하동군
570	하동군	악양면	미점리	285	임	159	159	경산시 중방동 304-1 은호아파트 3동 412호	윤병*
571	하동군	악양면	미점리	284	답	751	751		국(기획재정부)
572	하동군	악양면	미점리	284-1	답	720	720		국(기획재정부)
573	하동군	악양면	미점리	238-4	잡	70	70		국(기획재정부)
574	하동군	악양면	미점리	238-1	도	2,525	826		국(기획재정부)
575	하동군	악양면	미점리	238	잡	575	575		국(기획재정부)
576	하동군	악양면	미점리	237-1	도	252	252		하동군
577	하동군	악양면	미점리	237	답	1,209	1,209	경상남도 하동군 악양면 악양동로 267	박상*
578	하동군	악양면	미점리	236	답	565	565	진주시 상대동 247-26	이평*
579	하동군	악양면	미점리	235-3	답	618	618		국(기획재정부)
580	하동군	악양면	미점리	235-2	답	1,273	1,273		국(기획재정부)
581	하동군	악양면	미점리	235-1	답	1,379	1,379	경기도 의왕시 안양판교로 98 (포일동)	한국농어촌공사
582	하동군	악양면	미점리	234-5	도	1,004	719		국(기획재정부)
583	하동군	악양면	미점리	234-2	답	1,438	1,438		국(기획재정부)
584	하동군	악양면	미점리	234-1	잡	1,105	1,105		국(기획재정부)
585	하동군	악양면	미점리	160-4	도	251	142		하동군
586	하동군	악양면	미점리	160-3	답	1,852	1,852	인천광역시 계양구 임학서로20번길 5 2층호(임학동)	박철*
587	하동군	악양면	미점리	160-2	답	510	498		하동군
588	하동군	악양면	미점리	160-1	도	173	75		하동군
589	하동군	악양면	미점리	160	답	1,435	1,435	인천광역시 남동구 남촌로93번길 22-16 102동 101호 (남촌동 한일맨션)	이현*
590	하동군	악양면	미점리	159	답	1,845	1,845	경상남도 진주시 창렬로162번길 6-3 (상봉동)	이상*
591	하동군	악양면	미점리	159-1	답	95	95		하동군
592	하동군	악양면	미점리	158-1	답	16	16		하동군
593	하동군	악양면	미점리	157-1	답	3	3		하동군
594	하동군	악양면	미점리	156-1	답	5	5		하동군

연번	토지소재지				지목	지적	편입면적	소유자	
	군	면	리	지번		(㎡)	(㎡)	주소	성명
595	하동군	악양면	미점리	156	답	2,052	2,052	미점리 270	구정*
596	하동군	악양면	미점리	155	답	2,278	2,278	경상남도 하동군 악양면 미점리 275-1	이경*
597	하동군	악양면	미점리	154	답	1,399	1,399	미점리 269	박수*
598	하동군	악양면	미점리	154-2	도	730	253		하동군
599	하동군	악양면	미점리	153	전	120	120	창원시 반림동 3-1 현대아파트 108동 102호	박대*
600	하동군	악양면	미점리	153-1	전	277	277		하동군
601	하동군	악양면	미점리	152	답	530	530		국(기획재정부)
602	하동군	악양면	미점리	152-2	답	6	6		국(기획재정부)
603	하동군	악양면	미점리	152-1	답	697	697		국(기획재정부)
604	하동군	악양면	미점리	151	답	30	30		하동군
605	하동군	악양면	미점리	151-1	답	294	294		하동군
606	하동군	악양면	미점리	150-2	답	24	24		국(기획재정부)
607	하동군	악양면	미점리	150-1	답	15	15		국(기획재정부)
608	하동군	악양면	미점리	150	답	103	103		국(기획재정부)
609	하동군	악양면	미점리	149	답	1,057	1,057		국(기획재정부)
610	하동군	악양면	미점리	149-1	답	348	348		국(기획재정부)
611	하동군	악양면	미점리	148	전	790	790		하동군
612	하동군	악양면	미점리	147	답	506	506		국(기획재정부)
613	하동군	악양면	미점리	147-1	답	720	720		국(기획재정부)
614	하동군	악양면	미점리	146	천	390	390		국(건설교통부)
615	하동군	악양면	미점리	145	답	1,428	1,428	경상남도 진해시 자은동 284-1 월드메리드앙아파트 103-1305	한명*
616	하동군	악양면	미점리	144-6	답	142	142		국(기획재정부)
617	하동군	악양면	미점리	144-5	구	76	76		국(국토교통부)
618	하동군	악양면	미점리	144-4	답	192	192	축지리 394	이의*
619	하동군	악양면	미점리	144-3	답	1,124	1,124	신대리 575	이평*
620	하동군	악양면	미점리	144-2	답	251	251	축지리 394	이의*
621	하동군	악양면	미점리	144-1	답	1,286	1,286	경상남도 하동군 악양면 미점리 275-1	이경*
622	하동군	악양면	미점리	143	답	1,418	1,418	경상남도 하동군 악양면 미서길 30	손은*
623	하동군	악양면	미점리	142-5	답	513	513	미점리 137	김영*
624	하동군	악양면	미점리	142-4	도	73	73	미점리 273	손은*
625	하동군	악양면	미점리	142-3	답	561	561	미점리 137	김영*
626	하동군	악양면	미점리	141-5	도	255	255		하동군
627	하동군	악양면	미점리	141-1	답	721	721	경상남도 하동군 악양면 미점리 275-1	이홍*
628	하동군	악양면	미점리	140-8	도	140	140		하동군
629	하동군	악양면	미점리	140-3	답	300	300	경상남도 진주시 공단로 30 107동 1702호 (상평동 상평동일스위트)	김미*
630	하동군	악양면	미점리	산46-2	도	4,875	565		하동군

하동군공고 제2021- 536호

화개천 개선복구사업 보상계획 공고

하동군에서 시행하는 『**화개천 개선복구사업**』에 편입되는 토지 및 물건 등에 대하여 **「공익사업을 위한 토지 등의 취득 및 보상에 관한 법률」 제15조의 규정에 의거 공고하오니,** 소유자 및 관계인께서는 붙임의 토지 등 내역서를 열람하신 후 **이의가 있을 경우 열람기간 이내에 사업시행자에게 서면으로 이의 신청서를 제출**하여 주시기 바랍니다.

2021년 월 일

하 동 군 수

1. 사업개요

가. 사업시행자 : 하동군수
나. 사 업 명 : 화개천 개선복구사업
다. 위 치 : 하동군 화개면 탑리 일원
라. 사 업 규 모 : 제방보강 L=0.89km
마. 사 업 기 간 : 실시계획 고시일로부터 19개월간

2. 보상대상 : 토지(13필지, 706㎡) 지장물 등

※ 토지 등의 세부사항은 개별 통지하며, [안전총괄과], [홈페이지]에서 열람 가능

3. 공고기간 : 2021.3.31. ~ 2021.4.14.(15일간)

4. 이의신청 및 열람기간 : 2021.3.31. ~ 2021.4.14.(15일간)

5. 손실보상 계획

가. 협의 기간 : 손실보상 협의 통지 후 30일간
나. 협의 장소 : 하동군청 안전총괄과 하천관리부서(☏ 055-880-2533)
하동군 하동읍 군청로 23(군청 별관 2층)
다. 보상 방법 : 2인 이상의 감정평가업자가 평가한 금액을 산술평균한 금액

※ - 「공익사업을 위한 토지 등의 취득 및 보상에 관한 법률」제68조 및 동법 시행규칙 제16조의 규정에 의거 3인(도지사와 토지소유자가 모두 감정평가업자를 추천하지 아니하거나 도지사 또는 토지소유자 어느 한쪽이 감정평가업자를 추천하지 아니하는 경우에는 2인)의 감정평가업자가 「감정평가 및 감정평가사에 관한 법률」에 따라 평가한 평가액의 산술 평균치를 보상가격으로 결정하고 협의요청

- 같은 법 제68조 제2항의 규정에 따라 **도지사와 토지소유자는 감정평가업자를 각 1인씩 추천할 수 있으며**, 감정평가업자를 추천하려는 토지소유자는 **보상 대상 토지면적의 1/2 이상에 해당하는 토지소유자와 보상 대상 토지의 토지소유자 총수의 과반수의 동의**를 받은 사실을 증명하는 서류를 첨부하여 보상계획의 **열람기간 만료일부터 30일 이내**에 우리 군에 제출하여야 함. 이 경우 토지소유자는 감정평가업자 추천에 대한 동의를 2회 이상 할 수 없음.

라. 보상 절차: 계약 체결 및 소유권 이전 등 소정절차 완료 후 보상금 지급
⇨ (협의 불성립 시) 수용재결 후 보상금 공탁

마. 구비서류
① 인감증명서(본인발급용) 2통
② 주민등록초본 1통(전 주소 이력 포함)
③ 소유자 명의 예금통장(손실보상금 수령용) 사본 1부
④ 계약서, 청구서, 공익사업 용지 협의 취득서, 승낙서
⑤ 문중 소유 토지의 경우 문중회의록(대표자 선임, 재산처분에 관한 사항 기재) 및
문중규약 각 1부
⑥ 미등기 토지인 경우, 소유권 보존등기 선행
⑦ 등기부상 소유자와 실소유자가 다른 토지인 경우 소유권 이전등기 선행
⑧ 등기부상 소유권 이외의 권리가 설정되어 있는 경우 이를 해지한 사실을 확인할 수 있는 서류

6. 기타사항

가. 보상계획은 보상시행 과정에서 변경될 수 있으며, 보상에 관한 구비서류 및 보상금 내역은 개별 통지합니다.

나. 편입 등의 소유자 및 관계인에게 개별통지하나, 토지 등에 소유자 및 관계인을 알 수 없거나 그 주소, 거소 그 밖에 통지할 장소를 알 수 없는 때는 이 공고로 갈음 합니다.

다. 조서에 포함되어 있더라도 추후 관계법령 및 관계기관 등 확인을 거쳐 보상대상이 아닌 것으로 인정되는 경우에는 보상대상에서 제외됩니다.

라. 이 공고 후에 설치하는 지장물, 수목 및 영농행위 등은 보상대상에서 제외됩니다.

마. **열람장소 및 문의처 : 하동군청 안전총괄과(☏ 055-880-2533)**

감정평가업자 토지소유자 추천서

『공익사업을 위한 토지 등의 취득 및 보상에 관한 법률』제68조에 따라 『화개천 개선복구사업』에 편입되는 토지 및 물건의 감정평가업자를 아래와 같이 추천합니다.

- 아 래 -

○ 추천업체 :
○ 추 천 일 : 2021. . .

토지소재지	편입지번	편입면적 (㎡)	소유자		소유자확인	전화번호	비고
			주소	성명			

※ 소유자 확인란에는 자필서명 또는 인장날인을 하여야 하며, 대리인 서명은 불가합니다. 소유자 사망이나 거소불명에 따른 상속인은 그의 제적등본 등 관계를 입증할 수 있는 서류를 첨부하여야 합니다.

- 토지보상법 제68조 제2항의 규정에 따라 도지사와 토지소유자는 감정평가업자를 각 1인씩 추천할 수 있으며, 감정평가업자를 추천하려는 토지소유자는 보상 대상 토지면적의 1/2 이상에 해당하는 토지소유자와 보상 대상 토지의 토지소유자 총수의 과반수의 동의를 받은 사실을 증명하는 서류를 첨부하여 보상계획의 열람기간 만료일부터 30일 이내에 우리 군에 제출하여야 함. 이 경우 토지소유자는 감정평가업자 추천에 대한 동의를 2회 이상 할 수 없음.

이 의 신 청 서

① 사 업 명	화개천 개선복구사업			
② 위 치				
③ 사 업 시 행 자	하동군수			
④ 이 의 신 청 제 출 자	성 명		생년월일	
	주 소	(전화번호 :)		
⑤ 이의신청 내용				

『공익사업을 위한 토지 등의 취득 및 보상에 관한 법률』제15조에 의하여 토지 및 물건 조서를 열람하고 조서 내용에 대한 이의신청을 합니다.

2021년 월 일

제 출 자 (서명 또는 인)

하동군수 귀하

<토지조서>

연번	토지소재지				지목	지적	편입면적	소유자	
	군	면	리	지번		(㎡)	(㎡)	주소	성명
1	하동군	화개면	탑리	754-4	도	2,420	6		국(국토교통부)
2	하동군	화개면	탑리	851	천	190,043	60,905		국(국토교통부)
3	하동군	화개면	탑리	867-7	도	1,100	25		국(국토교통부)
4	하동군	화개면	탑리	719-1	도	2,953.6	3		국(국토교통부)
5	하동군	화개면	탑리	720-3	도	83	83		하동군
6	하동군	화개면	탑리	755	대	321	75	경상남도 진주시 모덕로233번길 13-2(하대동)	이갑*
7	하동군	화개면	탑리	726-3	대	158	5	경상남도 하동군 화개면 탑리 754-6	강선*
8	하동군	화개면	탑리	726-45	도	743	4		하동군
9	하동군	화개면	탑리	720-4	잡	550	550		하동군
10	하동군	화개면	탑리	726-10	대	397	2	경상남도 하동군 화개면 탑리 641	정병*
11	하동군	화개면	탑리	721-3	잡	41	41		하동군
12	하동군	화개면	탑리	726-6	답	178	178		국(기획재정부)
13	하동군	화개면	탑리	721-2	전	41	41	하동군 화개면 탑리 712	강상*
14	하동군	화개면	탑리	726-8	대	732	166	경상남도 하동군 화개면 탑리 721-1	김명*
15	하동군	화개면	탑리	724-3	도	46	18	덕은리 99	하병*
16	하동군	화개면	탑리	724-2	도	238	58		국(국토교통부)
17	하동군	화개면	탑리	722-7	전	180	180	화개면 탑리 639	배채*
18	하동군	화개면	탑리	722-5	도	4	4		국(국토교통부)
19	하동군	화개면	탑리	722-6	도	8	8	하동군 화개면 운수리 207	대한불교조계종쌍계사
20	하동군	화개면	탑리	725-5	답	3	3		하동군
21	하동군	화개면	탑리	865-5	구	218	218		국(국토교통부)
22	하동군	화개면	탑리	725-3	답	281	251		하동군
23	하동군	화개면	탑리	661-5	답	187	187		경상남도
24	하동군	화개면	탑리	662-1	답	227	2	경상남도 하동군 화개면 화개로 18-12	원월*
25	하동군	화개면	탑리	660-4	대	59	24		경상남도
26	하동군	화개면	탑리	867-15	도	1,320	712		국(국토교통부)
27	하동군	화개면	탑리	623	답	1,187	83	탑리 731	정원*
28	하동군	화개면	탑리	621-12	답	83	4	용강리 475	김동*
29	하동군	화개면	탑리	624	답	436	121	하동읍 읍내리 1439-1	이종*
30	하동군	화개면	탑리	863-5	구	5	5		국(국토교통부)
31	하동군	화개면	탑리	633	답	119	119		경상남도
32	하동군	화개면	탑리	626-5	대	811	1	하동군 화개면 탑리 626-5	김문*
33	하동군	화개면	탑리	634-19	대	21	12		경상남도
34	하동군	화개면	탑리	863-4	구	468	319		국(국토교통부)
35	하동군	화개면	탑리	632-1	답	709	709		하동군
36	하동군	화개면	탑리	632-2	답	659	505		하동군
37	하동군	화개면	탑리	631-1	답	553	553		하동군
38	하동군	화개면	탑리	631-2	답	617	617		하동군
39	하동군	화개면	탑리	630-1	답	147	147		하동군
40	하동군	화개면	탑리	628-1	답	706	473		하동군
41	하동군	화개면	탑리	628-2	답	709	312		하동군